



КОМИТЕТ ИМУЩЕСТВЕННЫХ ОТНОШЕНИЙ
АДМИНИСТРАЦИИ ПЕРМСКОГО МУНИЦИПАЛЬНОГО РАЙОНА

РЕШЕНИЕ

о размещении объектов № 809

Пермский край
Пермский район

14.11.2018

Комитет имущественных отношений администрации Пермского муниципального района разрешает Открытому акционерному обществу «Межрегиональная распределительная сетевая компания Урала» (ИНН 6671163413, ОГРН 1056604000970, почтовый адрес: 614017, г. Пермь, ул. Инженерная, 17)

размещение объекта: «Строительство СТП-10/0,4 кВ с трансформатором мощностью 40 кВА, ВЛ 10 кВ протяженностью 0,17 км, ПРВТ-10 кВ для электроснабжения объекта для садоводства по адресу: Пермский край, Пермский район, Двуреченское с/п, днт "Велта" (4500044451)»

на землях государственная собственность на которые не разграничена

на срок бессрочно.

Местоположение: Пермский край, Пермский район, Двуреченское с/п, днт «Велта».

Приложение: схема предполагаемых к использованию земель или земельных участков.

Председатель комитета
имущественных отношений администрации
Пермского муниципального района

Г.В. Мюресов

(подпись, печать)



Схема предполагаемых к использованию земель или части земельного участка

Объект: Строительство СТП-10/0,4 кВ с трансформатором мощностью 40 кВА, ВЛ 10 кВ протяженностью 0,17 км, ПРВТ-10 кВ для электроснабжения объекта для садоводства по адресу: Пермский край, Пермский район, Двуреченское с/п, днт "Велта" (4500044451)

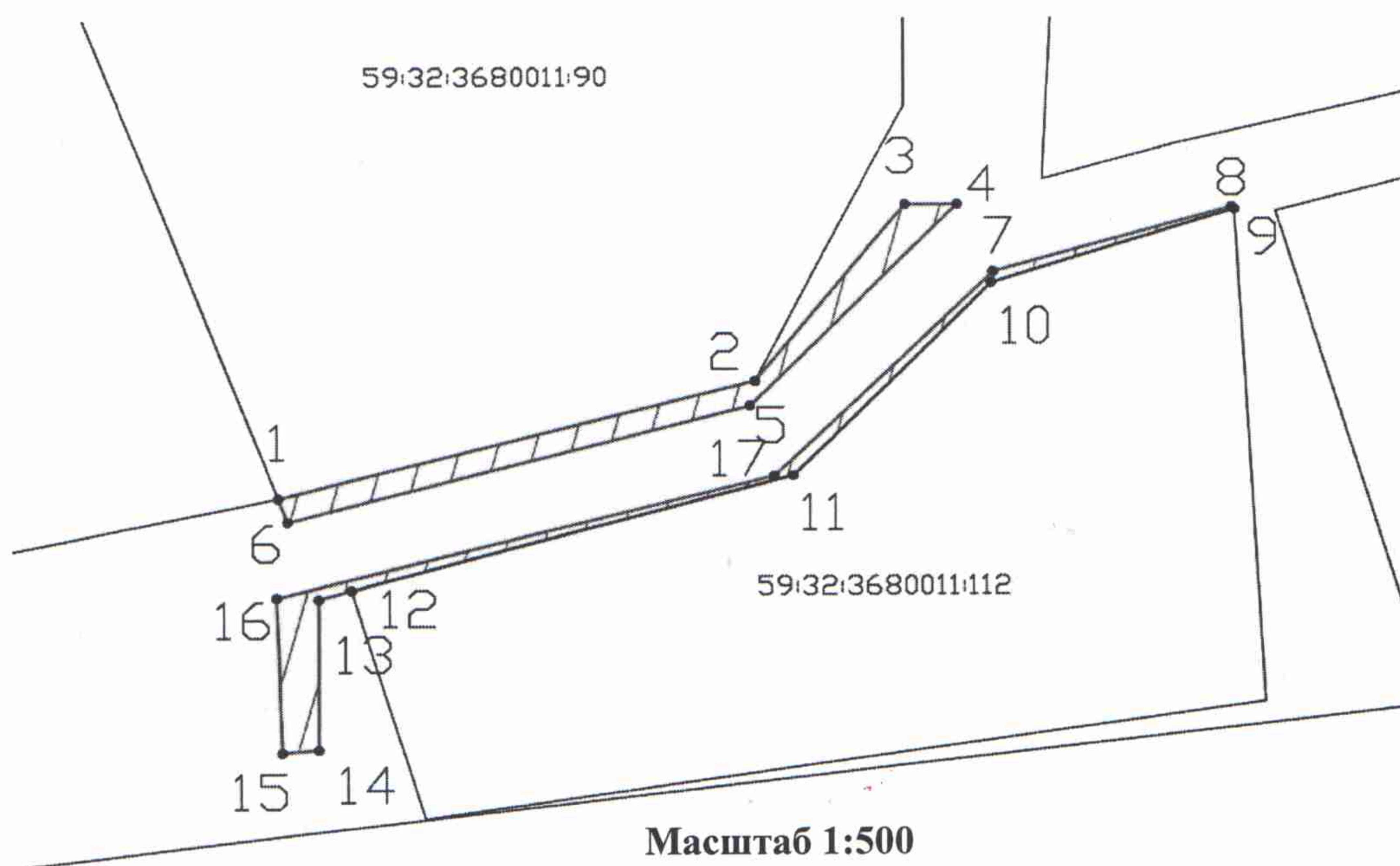
Местоположение: Пермский край, Пермский район, Двуреченское с/п, днт Велта

Площадь земель или части земельного участка, кв.м.: 96 (54+42)



Категория земель: Земли сельскохозяйственного назначения

Вид разрешенного использования земельного участка:

Цель использования: под объекты инженерного оборудования Электроснабжения (Строительство СТП-10/0,4 кВ с трансформатором мощностью 40 кВА, ВЛ 10 кВ протяженностью 0,17 км, ПРВТ-10 кВ для электроснабжения объекта для садоводства по адресу: Пермский край, Пермский район, Двуреченское с/п, днт "Велта" (4500044451))



Условные обозначения:

-  предполагаемые к использованию земли
-  граница земельного участка, сведения о котором внесены в ГКН
- 1 характерные точки границы испрашиваемого земельного участка

Описание границ смежных землепользователей:

1-2 зем. уч. с КН 59:32:3680011:90
 2-3-4-5-6-1, 12-13-14-15-16-17-7-8-9 неразграниченный земельный участок
 9-10-11-12 зем.уч.с КН 59:32:3680011:112

Координаты характерных точек

№	X	Y
ЗУ (1)		
1	2260247,66	499697,68
2	2260272,51	499704,32
3	2260280,32	499714,20
4	2260283,03	499714,20
5	2260272,24	499702,92
6	2260248,16	499696,35
1	2260247,66	499697,68
ЗУ (2)		
7	2260284,91	499710,41
8	2260297,29	499713,98
9	2260297,46	499713,85
10	2260284,80	499709,79
11	2260274,52	499698,94
12	2260251,48	499692,54
13	2260249,77	499692,07
14	2260249,77	499683,52
15	2260247,87	499683,35
16	2260247,57	499692,14
17	2260273,52	499698,90
7	2260284,91	499710,41

Заявитель:  / О.А. Субботин