



КОМИТЕТ ИМУЩЕСТВЕННЫХ ОТНОШЕНИЙ
АДМИНИСТРАЦИИ ПЕРМСКОГО МУНИЦИПАЛЬНОГО РАЙОНА

РЕШЕНИЕ

о размещении объектов № 798

Пермский край
Пермский район

02.11.2018

Комитет имущественных отношений администрации Пермского муниципального района разрешает Открытому акционерному обществу «Межрегиональная распределительная сетевая компания Урала» (ИНН 6671163413, ОГРН 1056604000970, почтовый адрес: 614107, г. Пермь, ул. Инженерная, 17)

размещение объекта: «строительство КТП 10/0,4кВ с трансформатором мощностью 63кВа с телемеханизацией и учетом электроэнергии, строительство ВЛ 10кВ общей ориентировочной протяженностью 0,26 км, ВЛ 0,4кВ общей ориентировочной протяженностью 0,545 км; Реконструкция КВЛ 10 кВ Комарово ПС 110/10 кВ Дачная для электроснабжения объекта для садоводства по адресу: Пермский край, Пермский район, Двуреченское с/п, СНТ Соловьево-2 (4500047418)»

на землях государственная собственность на которые не разграничена

на срок бессрочно.

Местоположение: Пермский край, Пермский район, Двуреченское с/п.

Приложение: схема предполагаемых к использованию земель или земельных участков.

Председатель комитета
имущественных отношений администрации
Пермского муниципального района



(подпись, печать)

Г.В. Мюресов

**Схема предполагаемых
или части зем**

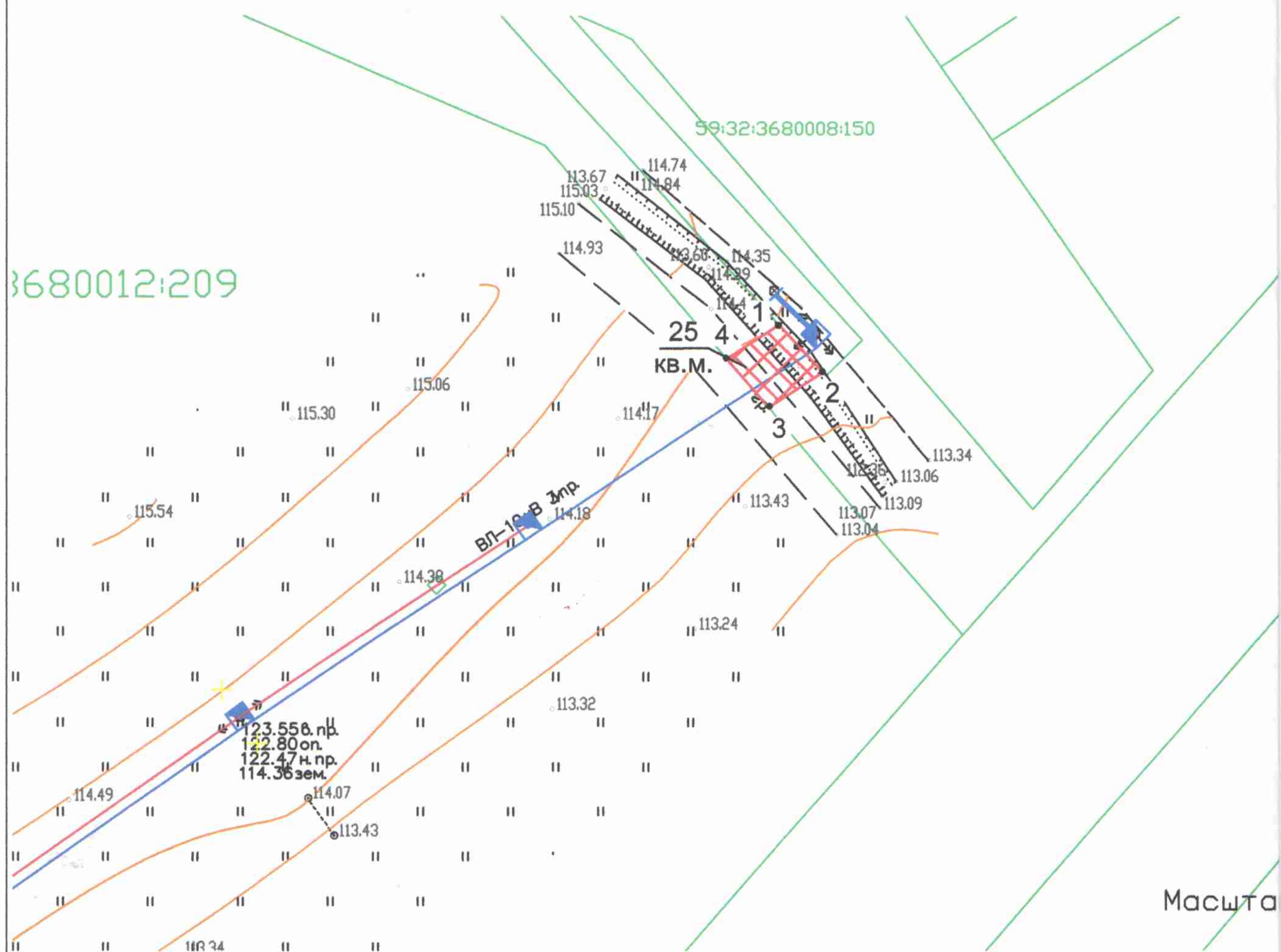
Объект: Строительство КТП 10/0,4 кВ с трансформатором мощностью 63 кВА с телемеханизацией и ВЛ 0,4 кВ общей ориентировочной протяженностью 0,545 км; Реконструкция КВЛ 10 кВ Комарово I Пермский район, Двуреченское с/п, СНТ Соловьево-2 (4500047418)"

Местоположение: край Пермский, р-н Пермский, с/п Двуреченское.




Площадь земель или части земельного участка 25 кв.м.

Категория земель: Земли сельскохозяйственного назначения

Вид разрешенного использования: -



Масштаб

Условные обозначения:	
:ЗУ1	- условный номер земельного участка
	- вновь образованная часть границы, сведения о которой достаточны для определения ее местоположения
	- существующая часть границы, имеющиеся в ГКН сведения о которой достаточны для определения ее местоположения
:17	- номер земельного участка в кадастровом квартале
59:01:4410154	- номер кадастрового квартала
	- граница кадастрового квартала

к использованию земель
ельного участка

учетом электроэнергии, строительство ВЛ 10 кВ общей ориентировочной протяженностью 0,26 км,
ПС 110/10 кВ Дачная для электроснабжения объекта для садоводства по адресу: Пермский край,

Каталог координат в системе МСК-59:

№ точки	X	Y
1	499386,73	2259414,54
2	499384,05	2259410,47
3	499380,21	2259413,73
4	499382,97	2259417,93

Описание границ смежных землепользователей:

от точки 1 до точки 2 участок КН 59:32:3680012:1761

от точки 2 до точки 3 земли общего пользования

от точки 3 до точки 4 участок КН 59:32:3680012:209

от точки 4 до точки 1 земли общего пользования

в 1:500

Заявитель:

Кароль Колбочина СВ

(подпись, расшифровка подписи)

МП

Верно

(для юридических лиц
и индивидуальных предпринимателей)