



**КОМИТЕТ ИМУЩЕСТВЕННЫХ ОТНОШЕНИЙ
АДМИНИСТРАЦИИ ПЕРМСКОГО МУНИЦИПАЛЬНОГО РАЙОНА**

РЕШЕНИЕ

о размещении объектов № 851

Пермский край
Пермский район

26.11.2018

Комитет имущественных отношений администрации Пермского муниципального района разрешает Акционерному обществу «Газпром газораспределение Пермь» (ИНН 5902183841, ОГРН 1025900512670, почтовый адрес: 614000, г. Пермь, ул. Петропавловская, 43)

размещение объекта «газопровод давлением до 0,6 Мпа, для размещения которого не требуется разрешение на строительство»

на землях государственная собственность на которые не разграничена

на срок 1 год с 26.11.2018 г. по 25.11.2019 г.

Местоположение: Пермский край, Пермский район, Култаевское с/п, с. Култаево, ул. Славянская, к дому 25

Приложение: схема предполагаемых к использованию земель или части земельного участка.

Председатель комитета
имущественных отношений
администрации Пермского
муниципального района



(подпись, печать)

Г.В. Мюресов

Схема предполагаемых к использованию земель или части земельного участка

Объект: Газопровод давлением до 0,6 Мпа, для размещения которого не требуется разрешения на строительство

Местоположение: расположенных по адресу: Пермский край, Пермский р-н, Култаевское с/п, с. Култаево, ул. Славянская, к дому 25

Каталог координат, м

Площадь земель или части земельного участка, кв.м.: 59

Категория земель: земли населенных пунктов

Вид разрешенного использования: -

Описание границ смежных землепользователей:

От точки н1 до точки н2 - земельный участок с кадастровым номером 59:32:0680001:4819

От точки н2 до точки н1 - земли общего пользования

№ точки границы	X	Y
н1	504555.63	2213667.97
н2	504562.31	2213659.23
н3	504566.59	2213662.86
н4	504559.48	2213671.24
н1	504555.63	2213667.97

Условные обозначения:




- предполагаемый участок земель, на которых планируется размещение объекта



- границы и номер земельного участка, сведения о которых внесены в ЕГРН



- границы и номер объекта капитального строительства, сведения о которых внесены в ЕГРН



- зоны с особыми условиями использования территории, сведения о которых внесены в ЕГРН

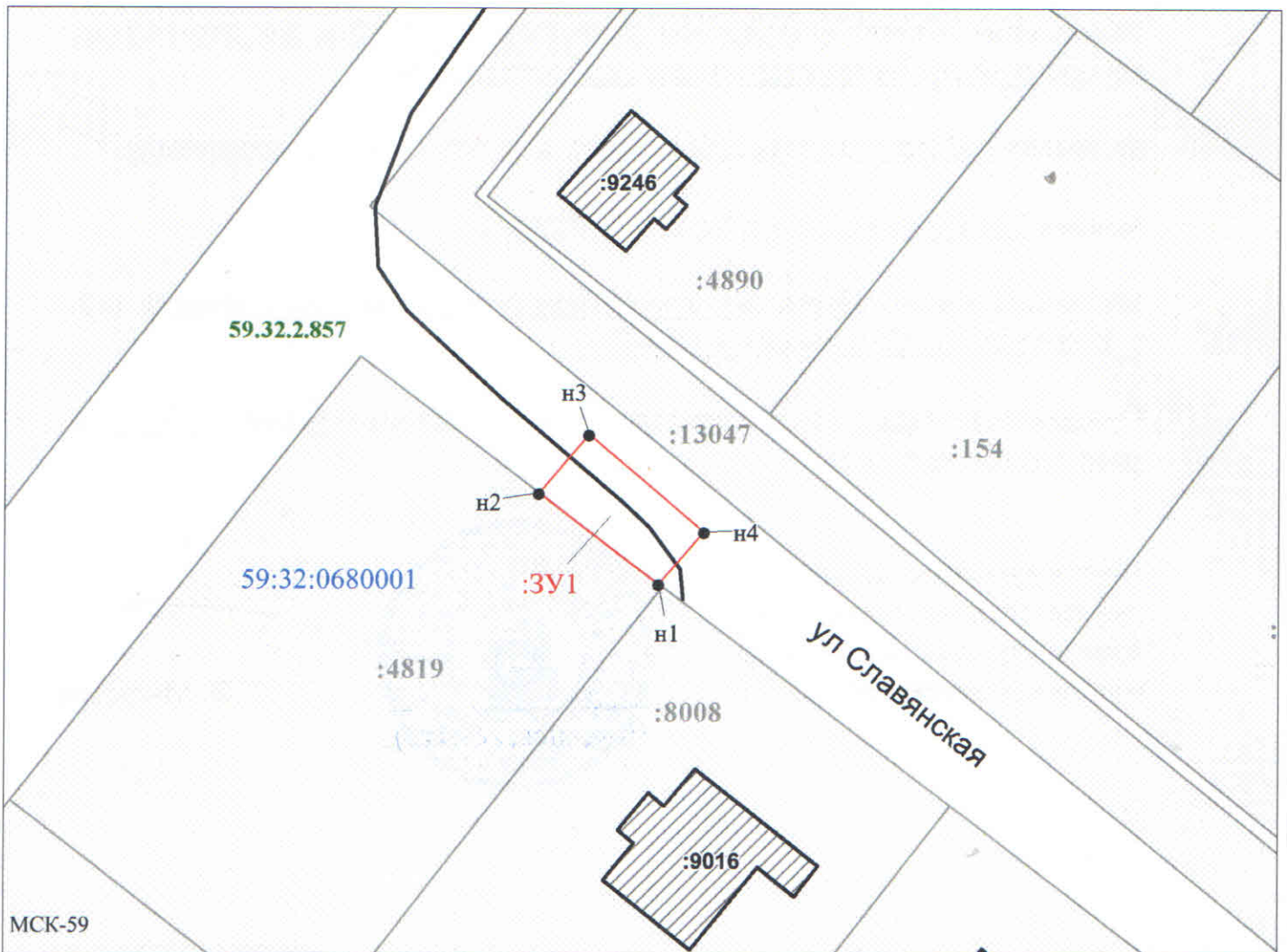


- обозначение запрашиваемого земельного участка



- характерная точка границ земель или части земельного участка

59:32:0680001 - номер кадастрового квартала



Масштаб 1:500

Заявитель: _____ / Егошина И.В.

МП

(подпись, расшифровка подписи)

(для юридических лиц

и индивидуальных предпринимателей)

Схема предполагаемых к использованию земель или части земельного участка

Объект: Газопровод давлением до 0,6 Мпа, для размещения которого не требуется разрешения на строительство

Местоположение: расположенных по адресу: Пермский край, Пермский р-н, Култаевское с/п, с. Култаево, ул. Славянская, к дому 25

Каталог координат, м

Площадь земель или части земельного участка, кв.м.: 59

Категория земель: земли населенных пунктов

Вид разрешенного использования: -

Описание границ смежных землепользователей:

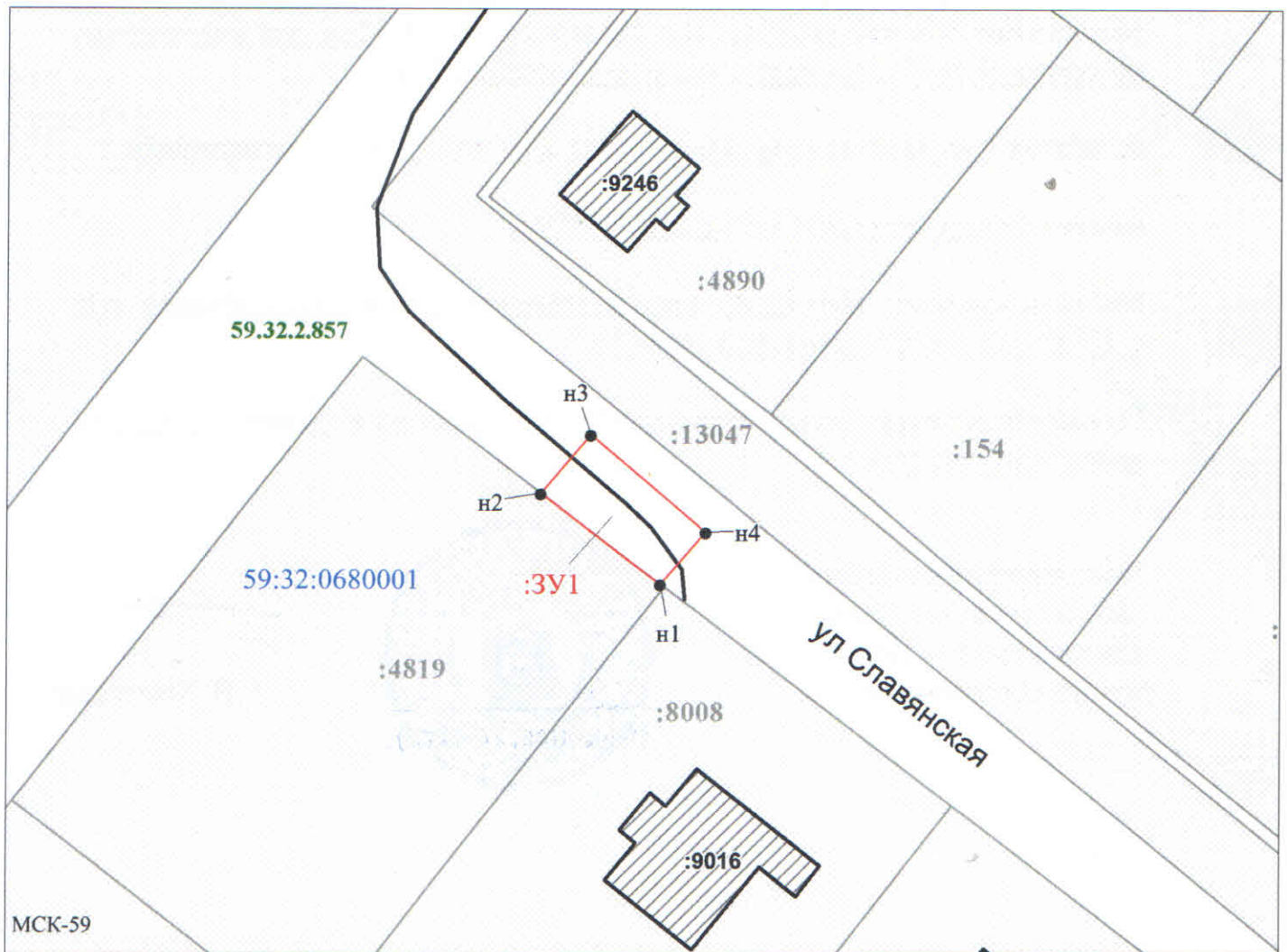
От точки н1 до точки н2 - земельный участок с кадастровым номером 59:32:0680001:4819

От точки н2 до точки н1 - земли общего пользования

№ точки границы	X	Y
н1	504555.63	2213667.97
н2	504562.31	2213659.23
н3	504566.59	2213662.86
н4	504559.48	2213671.24
н1	504555.63	2213667.97

Условные обозначения:

- предполагаемый участок земель, на которых планируется размещение объекта
- :4505 - границы и номер земельного участка, сведения о которых внесены в ЕГРН
- :9446 - границы и номер объекта капитального строительства, сведения о которых внесены в ЕГРН
- 59.32.2.857 - зоны с особыми условиями использования территории, сведения о которых внесены в ЕГРН
- :3У1 - обозначение запрашиваемого земельного участка
- н1 - характерная точка границ земель или части земельного участка
- 59:32:0680001 - номер кадастрового квартала
- граница кадастрового квартала



Заявитель: _____

И.В. Егошина

/ Егошина И.В.

МП

(подпись, расшифровка подписи)

Масштаб 1:500

(для юридических лиц
и индивидуальных предпринимателей)