



**КОМИТЕТ ИМУЩЕСТВЕННЫХ ОТНОШЕНИЙ
АДМИНИСТРАЦИИ ПЕРМСКОГО МУНИЦИПАЛЬНОГО РАЙОНА**

РЕШЕНИЕ

о размещении объектов № 769

Пермский край
Пермский район

19.10.2018

Комитет имущественных отношений администрации Пермского муниципального района разрешает Акционерному обществу «Газпром газораспределение Пермь» (ИНН 5902183841, ОГРН 1025900512670, почтовый адрес: 614000, г. Пермь, ул. Петропавловская, 43)

размещение объекта: «газопровод давлением до 0,6 Мпа, для размещения которого не требуется разрешение на строительство»

на землях государственная собственность на которые не разграничена

на срок 1 год с 19.10.2018г. по 18.10.2019г.

Местоположение: Пермский край, Пермский район, Двуреченское с/п, д. Нестюково, ул. Бабинская, к дому 2/2.

Приложение: схема предполагаемых к использованию земель или земельных участков.

Председатель комитета
имущественных отношений администрации
Пермского муниципального района

Г.В. Мюресов

(подпись, печать)



Схема предполагаемых к использованию земель или части земельного участка

Объект: Газопровод давлением до 0,6 Мпа, для размещения которого не требуется разрешения на строительство

Местоположение: расположенных по адресу: край Пермский, р-н Пермский,
с/п Двуреченское, д. Нестюково, ул. Бабинская, к дому 2/2

Площадь земель или части земельного участка, кв.м.: 148

Категория земель: земли населенных пунктов

Вид разрешенного использования: -


Описание границ смежных землепользователей:

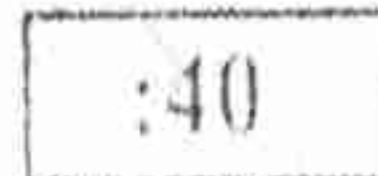
От точки н1 до точки н1 - земли общего пользования

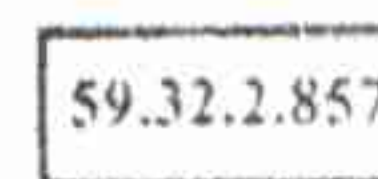
Каталог координат, м


№ точки границы	X	Y
н1	502883.23	2233367.94
н2	502887.24	2233365.02
н3	502889.34	2233367.94
н4	502896.62	2233362.70
н5	502904.45	2233354.69
н6	502907.72	2233358.35
н7	502899.49	2233366.76
н8	502887.41	2233375.45
н9	502884.50	2233371.41
н10	502885.31	2233370.83
н1	502883.23	2233367.94

Условные обозначения:

 - предполагаемый участок земель, на которых планируется размещение объекта

 :40 - границы и номер земельного участка, сведения о которых внесены в ГКН

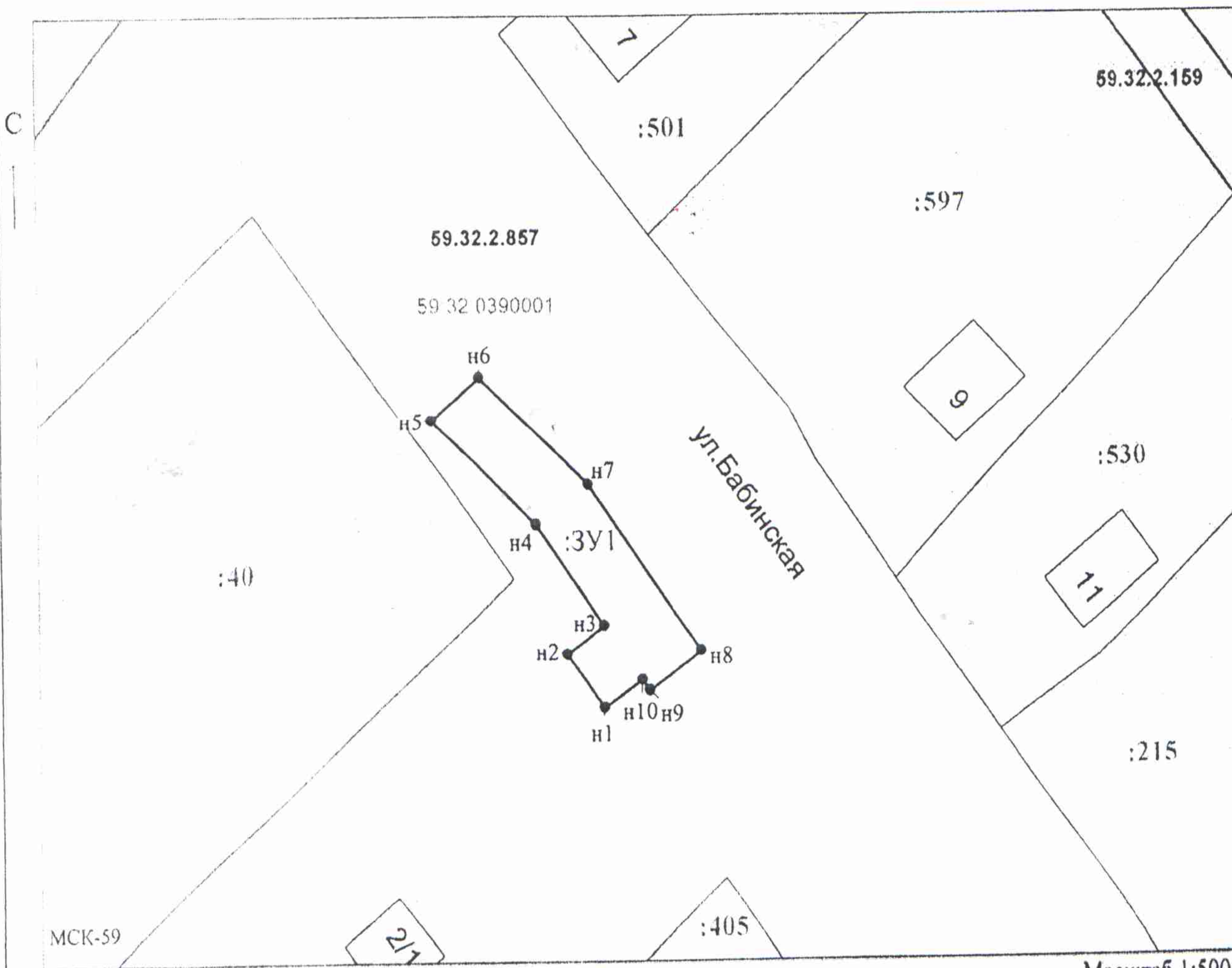
 59.32.2.857 - зоны с особыми условиями использования территории, сведения о которых внесены в ГКН

 - граница кадастрового квартала

:3У1 - обозначение запрашиваемого земельного участка

• н1 - характеристическая точка границ земель или части земельного участка

59:32:0390001 - номер кадастрового квартала



Заявитель:


МП

/ Егорова И.В.

(подпись, расшифровка подписи)

(для юридических лиц и индивидуальных предпринимателей)