



**КОМИТЕТ ИМУЩЕСТВЕННЫХ ОТНОШЕНИЙ
АДМИНИСТРАЦИИ ПЕРМСКОГО МУНИЦИПАЛЬНОГО РАЙОНА**

РЕШЕНИЕ

о размещении объектов № 767

Пермский край
Пермский район

19.10.2018

Комитет имущественных отношений администрации Пермского муниципального района разрешает Акционерному обществу «Газпром газораспределение Пермь» (ИНН 5902183841, ОГРН 1025900512670, почтовый адрес: 614000, г. Пермь, ул. Петропавловская, 43)

размещение объекта: «газопровод давлением до 0,6 Мпа, для размещения которого не требуется разрешение на строительство»

на землях государственная собственность на которые не разграничена

на срок 1 год с 19.10.2018г. по 18.10.2019г.

Местоположение: Пермский край, Пермский район, Двуреченское с/п, д. Нестюково, ул. Садовая, к дому 10.

Приложение: схема предполагаемых к использованию земель или земельных участков.

Председатель комитета
имущественных отношений администрации
Пермского муниципального района

Г.В. Мюресов

(подпись, печать)




Схема предполагаемых к использованию земель или части земельного участка

Объект: Газопровод давлением до 0,6 Мпа, для размещения которого не требуется разрешения на строительство

Местоположение: расположенных по адресу: край Пермский, р-н Пермский, с/п Двуреченское, д. Нестюково, ул. Садовая, к дому 10

Каталог координат, м

Площадь земель или части земельного участка, кв.м.: 27

Категория земель: земли населенных пунктов

Вид разрешенного использования: -

№ точки границы	X	Y
н1	504433.98	2232465.36
н2	504430.21	2232464.01
н3	504430.95	2232461.88
н4	504432.26	2232458.10
н5	504432.45	2232457.55
н6	504436.23	2232458.87
н7	504436.04	2232459.43
н8	504434.73	2232463.20
н1	504433.98	2232465.36

Описание границ смежных землепользователей:

От точки н1 до точки н2 - земельные участки с кадастровыми номерами 59:32:0390001:699, 59:32:0390001:1849

От точки н2 до точки н3 - земли общего пользования

От точки н3 до точки н4 - земельный участок с кадастровым номером 59:32:0000000:12862

От точки н4 до точки н7 - земли общего пользования

От точки н7 до точки н8 - земельный участок с кадастровым номером 59:32:0000000:12862

От точки н8 до точки н1 - земли общего пользования

Условные обозначения:



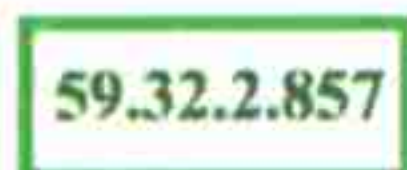
- предполагаемый участок земель, на которых планируется размещение объекта



- границы и номер земельного участка, сведения о которых внесены в ГКН



- граница кадастрового квартала



- зоны с особыми условиями использования территории, сведения о которых внесены в ГКН

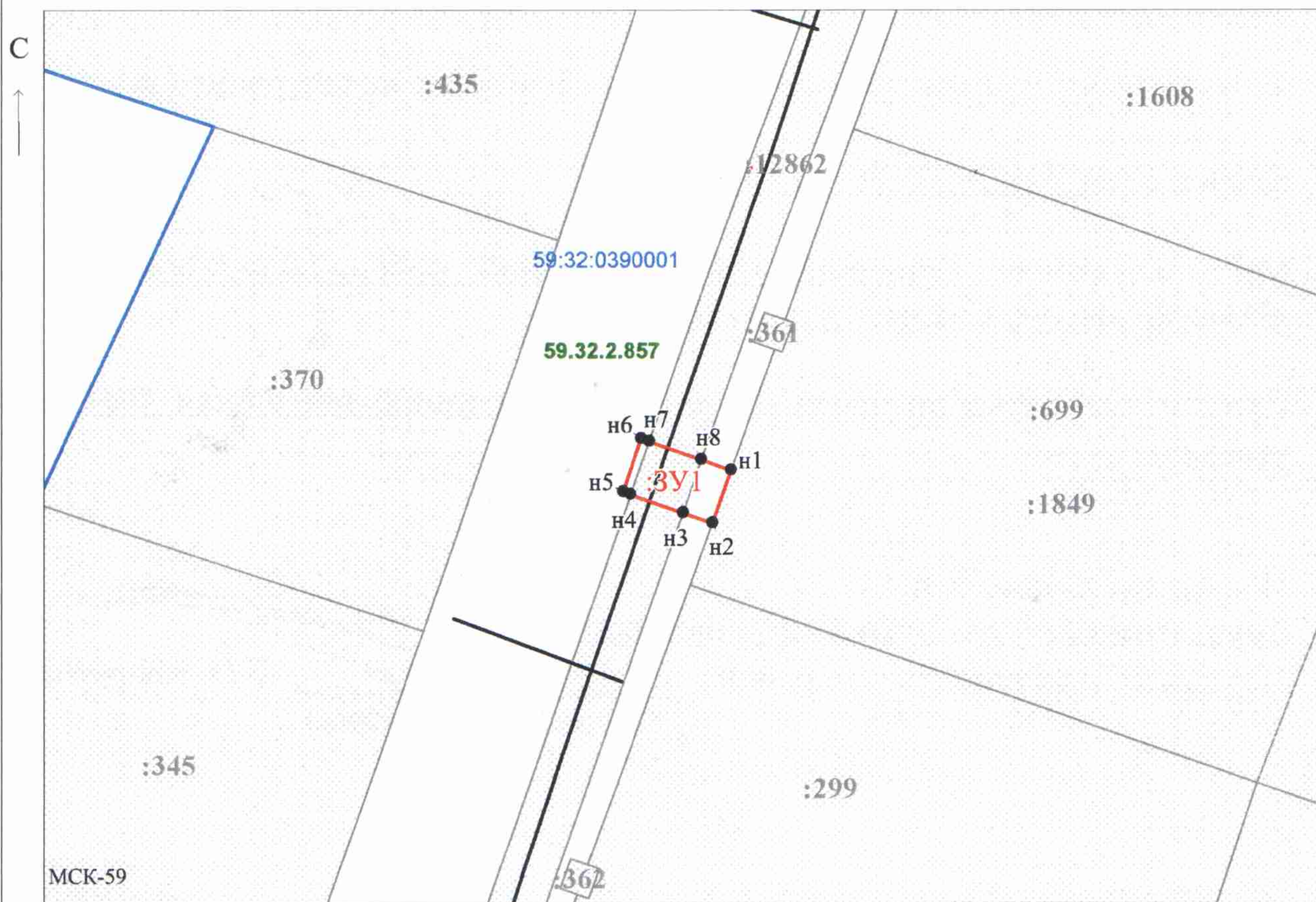
:3У1

- обозначение запрашиваемого земельного участка

• н1

- характерная точка границ земель или части земельного участка

59:32:0390001 - номер кадастрового квартала



Масштаб 1:500

Заявитель: _____

/ Егошина И.В.

МП

(подпись, расшифровка подписи)

(для юридических лиц

и индивидуальных предпринимателей)