



**КОМИТЕТ ИМУЩЕСТВЕННЫХ ОТНОШЕНИЙ
АДМИНИСТРАЦИИ ПЕРМСКОГО МУНИЦИПАЛЬНОГО РАЙОНА**

РЕШЕНИЕ

о размещении объектов № 783

Пермский край
Пермский район

24.10.2018

Комитет имущественных отношений администрации Пермского муниципального района разрешает Публичному акционерному обществу «Мобильные ТелеСистемы» (ИНН 7740000076, ОГРН 1027700149124, почтовый адрес: 109147, г. Москва, ул. Марксистская, 4)

размещение объекта: «сооружение связи»

на землях государственная собственность на которые не разграничена

на срок бессрочно.

Местоположение: Пермский край, Пермский район, Усть-Качкинское с/п, д. Луговая.

Приложение: схема предполагаемых к использованию земель или земельных участков.

Председатель комитета
имущественных отношений администрации
Пермского муниципального района

(подпись, печать)

Г.В. Мюресов



**СХЕМА ПРЕДПОЛАГАЕМЫХ К ИСПОЛЬЗОВАНИЮ ЗЕМЕЛЬ
ИЛИ ЧАСТИ ЗЕМЕЛЬНОГО УЧАСТКА**

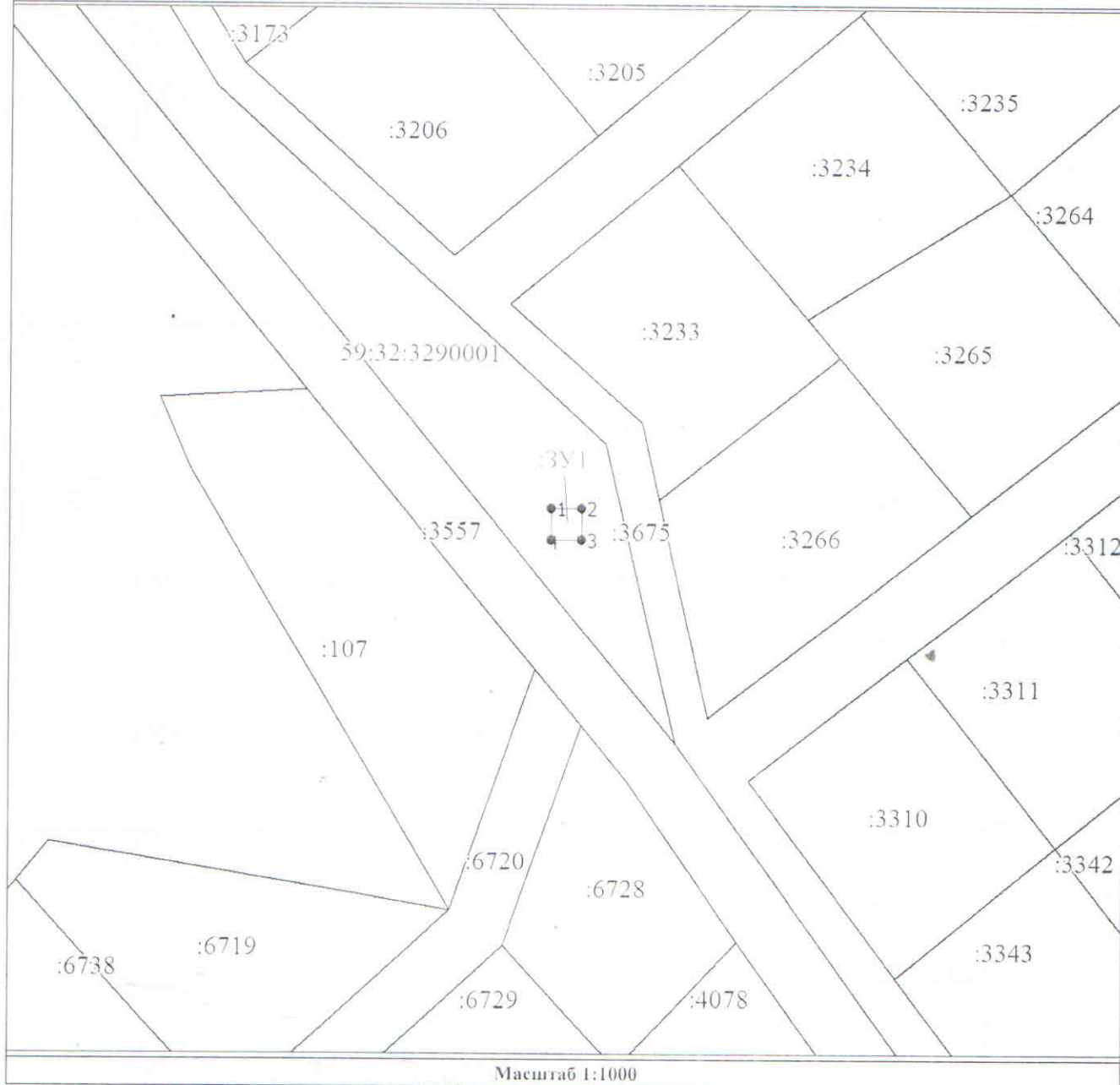
Объект: сооружение связи

Местоположение: край Пермский, р-н Пермский, с/пос. Усть-Качкинское, д. Луговая.









Площадь земель или части земельного участка 25 кв.м.

Категория земель: земли сельскохозяйственного назначения

Вид разрешённого использования: отсутствует



Условные обозначения

-  Обозначение проектируемого размещения объекта
-  Граница проектируемого размещения объекта
-  Существующая часть границы, имеющиеся в ГКН сведения о которой достаточны для определения ее местоположения
-  Граница кадастрового квартала
-  Номер учтенного земельного участка
-  Характерная точка границы территории размещения объекта
-  Обозначение кадастрового квартала
-  Граница охранной зоны

Описание границ смежных землепользователей

от 1 до 4	городские земли
-----------	-----------------

Каталог координат, м

№ точки границы	X	Y
1	512030.25	2194891.48
2	512030.25	2194896.47
3	512025.26	2194896.47
4	512025.26	2194891.48

ВЕРНО

Заявитель _____