



**КОМИТЕТ ИМУЩЕСТВЕННЫХ ОТНОШЕНИЙ  
АДМИНИСТРАЦИИ ПЕРМСКОГО МУНИЦИПАЛЬНОГО РАЙОНА**

**РЕШЕНИЕ** \_\_\_\_\_ 775  
о размещении объектов № \_\_\_\_\_

Пермский край  
Пермский район

24.10.2018

Комитет имущественных отношений администрации Пермского муниципального района разрешает Акционерному обществу «Газпром газораспределение Пермь» (ИНН 5902183841, ОГРН 2125902017723, почтовый адрес: 614000, г. Пермь, ул. Петропавловская, 43)

размещение объекта «газопровод давлением до 1,2 Мпа, для размещения которого не требуется разрешение на строительство»

на землях государственная собственность на которые не разграничена

на срок 1 год с 24.10.2018 г. по 23.10.2019 г.

Местоположение: Пермский край, Пермский район, с. Троица, ул. Куфониная, к дому № 4.

Приложение: схема предполагаемых к использованию земель или части земельного участка.

Председатель комитета  
имущественных отношений администрации  
Пермского муниципального района



Г.В. Мюресов

(подпись, печать)

## Схема предполагаемых к использованию земель или части земельного участка

Объект: Газопровод давлением до 0,6 Мпа, для размещения которого не требуется разрешения на строительство

Местоположение: расположенных по адресу: Пермский край, Пермский р-он,  
с.Троица, ул. Куфоница, к дому № 4

Площадь земель или части земельного участка, кв.м.: 1126

Категория земель: земли населенных пунктов

Вид разрешенного использования: -

Описание границ смежных землепользователей:


От точки н1 до точки н1 - земли общего пользования


Каталог координат, м

№ точки границы	X	Y
н1	515630.22	2264639.00
н2	515629.66	2264632.25
н3	515526.79	2264641.85
н4	515522.86	2264571.67
н5	515523.06	2264519.63
н6	515576.08	2264516.80
н7	515576.30	2264520.80
н8	515527.04	2264523.43
н9	515526.86	2264571.57
н10	515530.55	2264637.49
н11	515633.32	2264627.89
н12	515634.20	2264638.68
н1	515630.22	2264639.00

**Условные обозначения:**

 - предполагаемый участок земель, на которых планируется размещение объекта

 - границы и номер земельного участка, сведения о которых внесены в ГКН

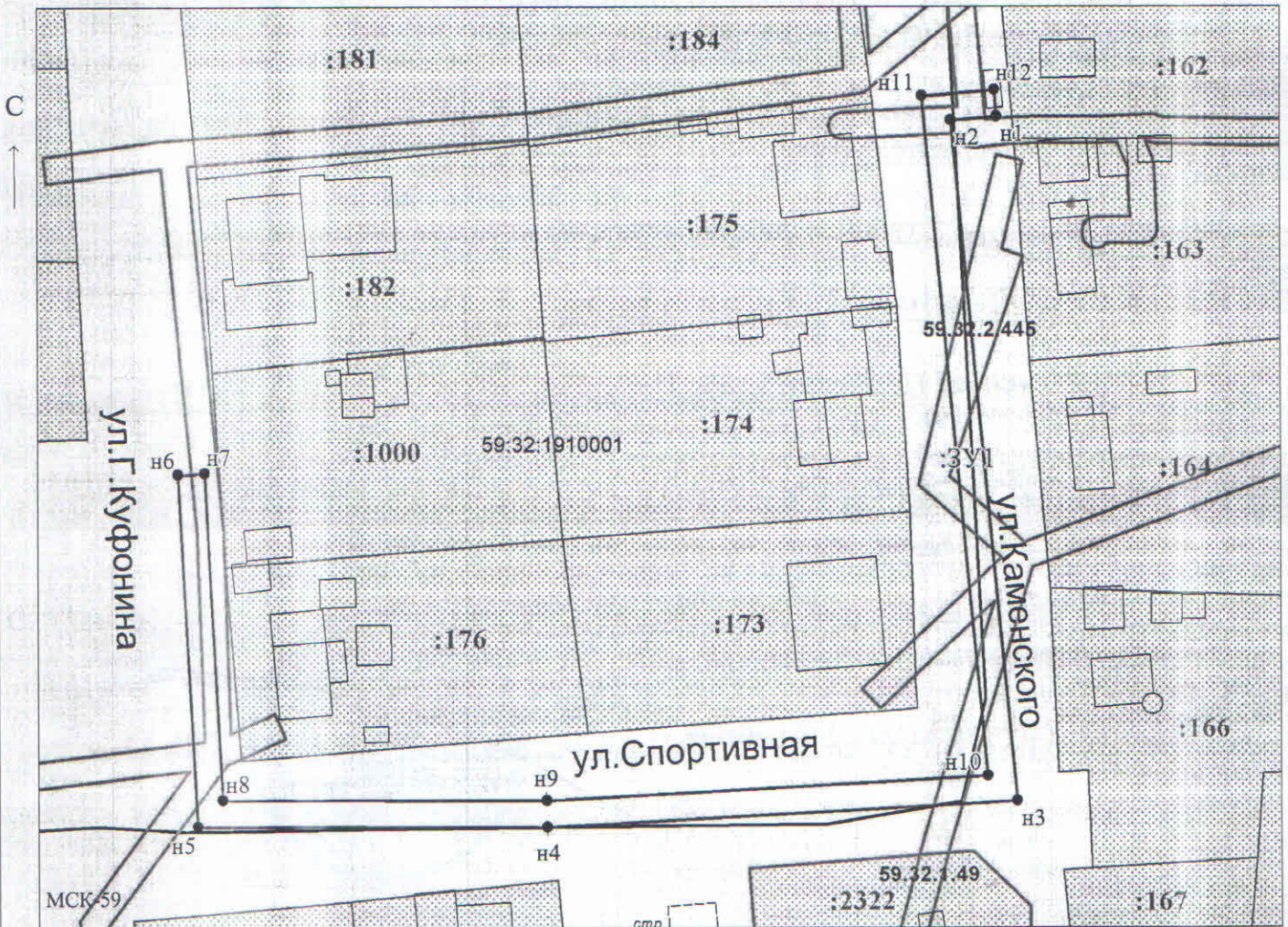
 - зоны с особыми условиями использования территории, сведения о которых внесены в ГКН

 - граница кадастрового квартала

:ЗУ1 - обозначение запрашиваемого земельного участка

• н1 - характерная точка границ земель или части земельного участка

59:32:1910001 - номер кадастрового квартала



Масштаб 1:1000

Заявитель:  / Егорова И.В.  
МП (подпись, расшифровка подписи)

(для юридических лиц  
и индивидуальных предпринимателей)