



**КОМИТЕТ ИМУЩЕСТВЕННЫХ ОТНОШЕНИЙ  
АДМИНИСТРАЦИИ ПЕРМСКОГО МУНИЦИПАЛЬНОГО РАЙОНА**

**РЕШЕНИЕ** № 750  
о размещении объектов № \_\_\_\_\_

Пермский край  
Пермский район

12.10.2018

Комитет имущественных отношений администрации Пермского муниципального района разрешает Акционерному обществу «Газпром газораспределение Пермь» (ИНН 5902183841, ОГРН 2125902017723, почтовый адрес: 614000, г. Пермь, ул. Петропавловская, 43)

размещение объекта «газопровод давлением до 0,6 Мпа, для размещения которого не требуется разрешение на строительство»

на землях государственная собственность на которые не разграничена

на срок 1 год с 12.10.2018 г. по 11.10.2019 г.

Местоположение: Пермский край, Пермский район, Сылвенское с/п, с. Троица ул. Клубная, к дому 44.

Приложение: схема предполагаемых к использованию земель или части земельного участка.

Председатель комитета  
имущественных отношений администрации  
Пермского муниципального района

(подпись, печать)

Е.В. Мюресов



**Схема предполагаемых к использованию земель или части земельного участка**

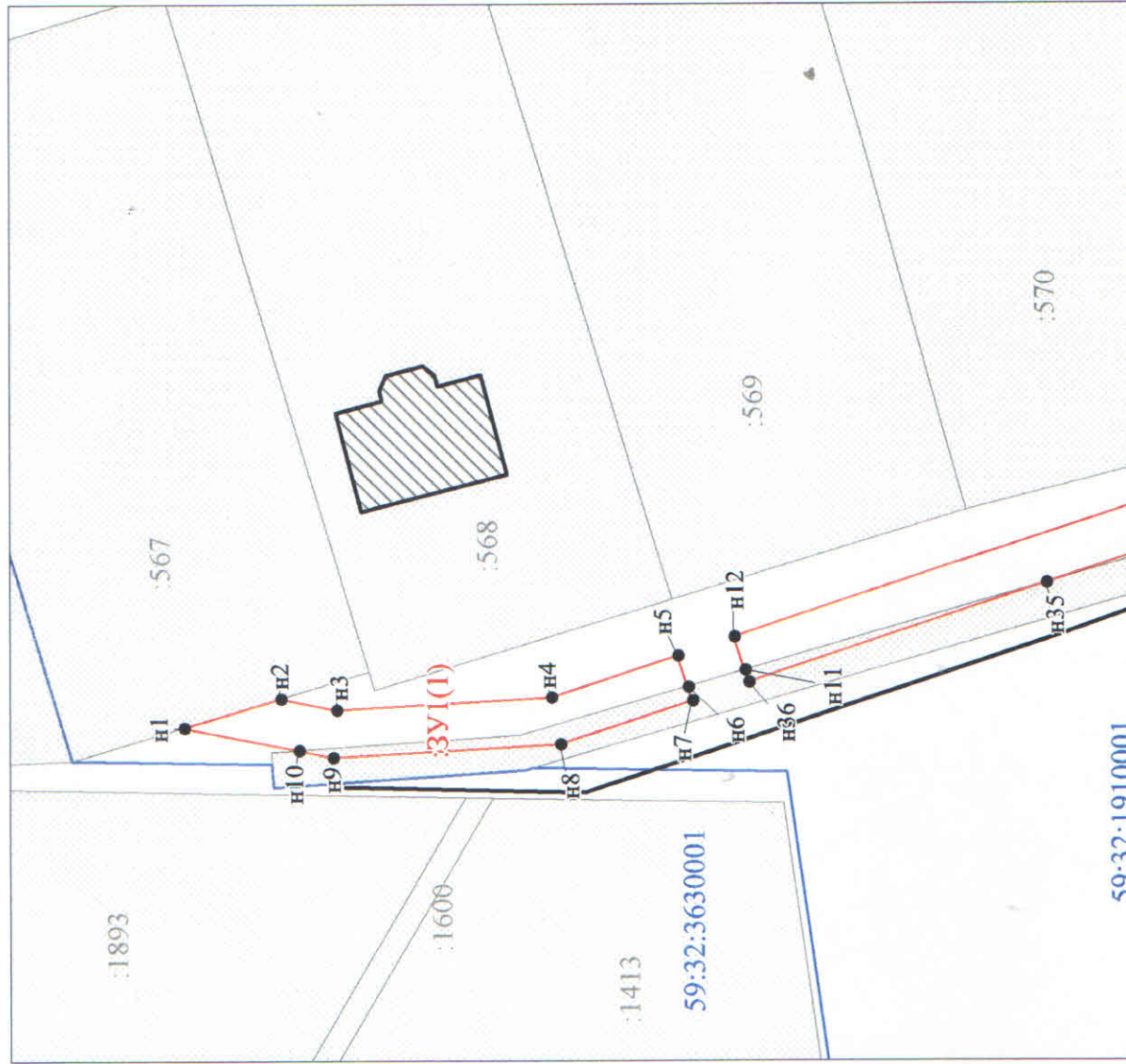
Объект: Газопровод давлением до 0,6 Мпа, для размещения которого не требуется разрешения на строительство

Местоположение: Пермский край, Пермский район, с. Троица, ул. Клубная, д.44

Площадь земель или части земельного участка, кв.м.: 630

Категория земель: земли населенных пунктов

Вид разрешенного использования: -










Каталог координат, м

№ точки границы	X	Y
n1	516197.26	2264116.74
n2	516189.13	2264119.18
n3	516184.43	2264118.23
n4	516166.45	2264119.23
n5	516155.82	2264122.75
n6	516154.98	2264120.10
n7	516154.62	2264118.93
n8	516165.70	2264115.26
n9	516184.72	2264114.21
n10	516187.60	2264114.79
n11	516197.26	2264116.74
n11	516150.17	2264121.49
n12	516151.07	2264124.32
n13	516111.07	2264137.57
n14	516108.83	2264136.35
n15	516106.45	2264137.06
n16	516105.22	2264139.31
n17	516058.18	2264153.45
n18	516055.66	2264152.07
n19	516053.27	2264152.78
n20	516051.88	2264155.34
n21	516040.64	2264158.72
n22	516039.49	2264154.89
n23	516049.15	2264151.98
n24	516050.02	2264150.40
n25	516050.55	2264149.41
n26	516056.11	2264147.77
n27	516057.15	2264148.33
n28	516058.63	2264149.14
n29	516102.50	2264135.95
n30	516102.95	2264135.12
n31	516103.72	2264133.69
n32	516109.29	2264132.05
n33	516110.77	2264132.86
n34	516111.46	2264133.23
n35	516124.87	2264128.79
n36	516149.86	2264120.51
n11	516150.17	2264121.49

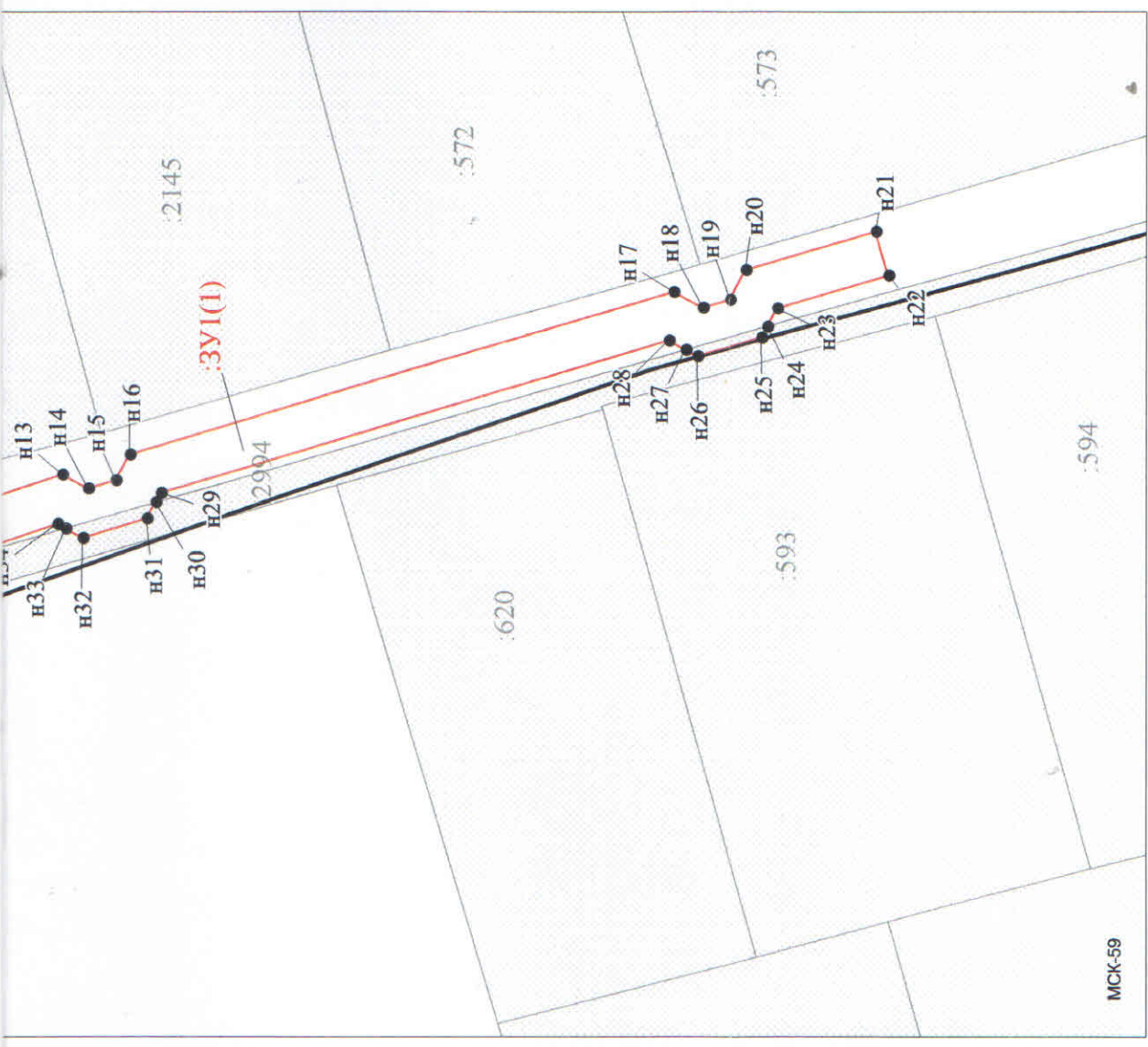
50:32:1910001

Описание границ смежных землепользователей:  
 От точки н1 до точки н2 - земельный участок с кадастровым номером 59:32:1910001:567  
 От точки н2 до точки н6 - земли общего пользования с кадастровым номером 59:32:1910001:2994  
 От точки н10 до точки н1 - земли общего пользования  
 От точки н11 до точки н24 - земли общего пользования с кадастровым номером 59:32:1910001:2994  
 От точки н28 до точки н30 - земли общего пользования с кадастровым номером 59:32:1910001:2994  
 От точки н33 до точки н35 - земли общего пользования с кадастровым номером 59:32:1910001:2994

Условные обозначения:


-  - предполагаемый участок земель, на которых планируется размещение объекта
-  :87 - границы и номер земельного участка, сведения о которых внесены в ГКН
-  :28 - границы и номер объекта капитального строительства, сведения о которых внесены в ГКН
-  - граница кадастрового квартала
-  59.32.2.255 - зоны с особыми условиями использования территории, сведения о которых внесены в ГКН
-  :ЗУ1 - обозначение запрашиваемого земельного участка
-  н1 - характерная точка границ земель или части земельного участка

59:32:1910001 - номер кадастрового квартала



МСК-59

Масштаб 1:600

Заявитель:  / Егошина И. В.  
 (подпись, расшифровка подписи)  
 МП  
 (для юридических лиц  
 и индивидуальных предпринимателей)