



**КОМИТЕТ ИМУЩЕСТВЕННЫХ ОТНОШЕНИЙ
АДМИНИСТРАЦИИ ПЕРМСКОГО МУНИЦИПАЛЬНОГО РАЙОНА**

РЕШЕНИЕ

о размещении объектов № 739

Пермский край
Пермский район

10.10.2018

Комитет имущественных отношений администрации Пермского муниципального района разрешает Управлению по Пермскому краю филиала ФГУП «ГЛАВНЫЙ РАДИОЧАСТОТНЫЙ ЦЕНТР» в Приволжском федеральном округе (ИНН 7706228218, ОГРН 1027739334479, почтовый адрес: 614500, Пермский край, Пермский район, д. Хмели, шоссе Космонавтов, д. 316)

размещение объекта: «ЛЭП 0,4 кВ (для присоединения нежилого помещения 2 этажа (S=501 кв.м.) и 3 этажа (S=185,7 кв.м.) по ш. Космонавтов, 316 Управления по Пермскому краю ФГУП «ГРЧЦ» в ПФО), для размещения которой не требуется разрешения на строительство»

на землях государственная собственность на которые не разграничена

на срок бессрочно

Местоположение: Пермский край, Пермский район, Савинское с/п, д. Хмели, Шоссе Космонавтов, 316

Приложение: схема предполагаемых к использованию земель или земельных участков.

И.о. председателя комитета
имущественных отношений администрации
Пермского муниципального района

(подпись, печать)

Ю.А. Пермякова



Схема предполагаемых к использованию земель или части земельного участка

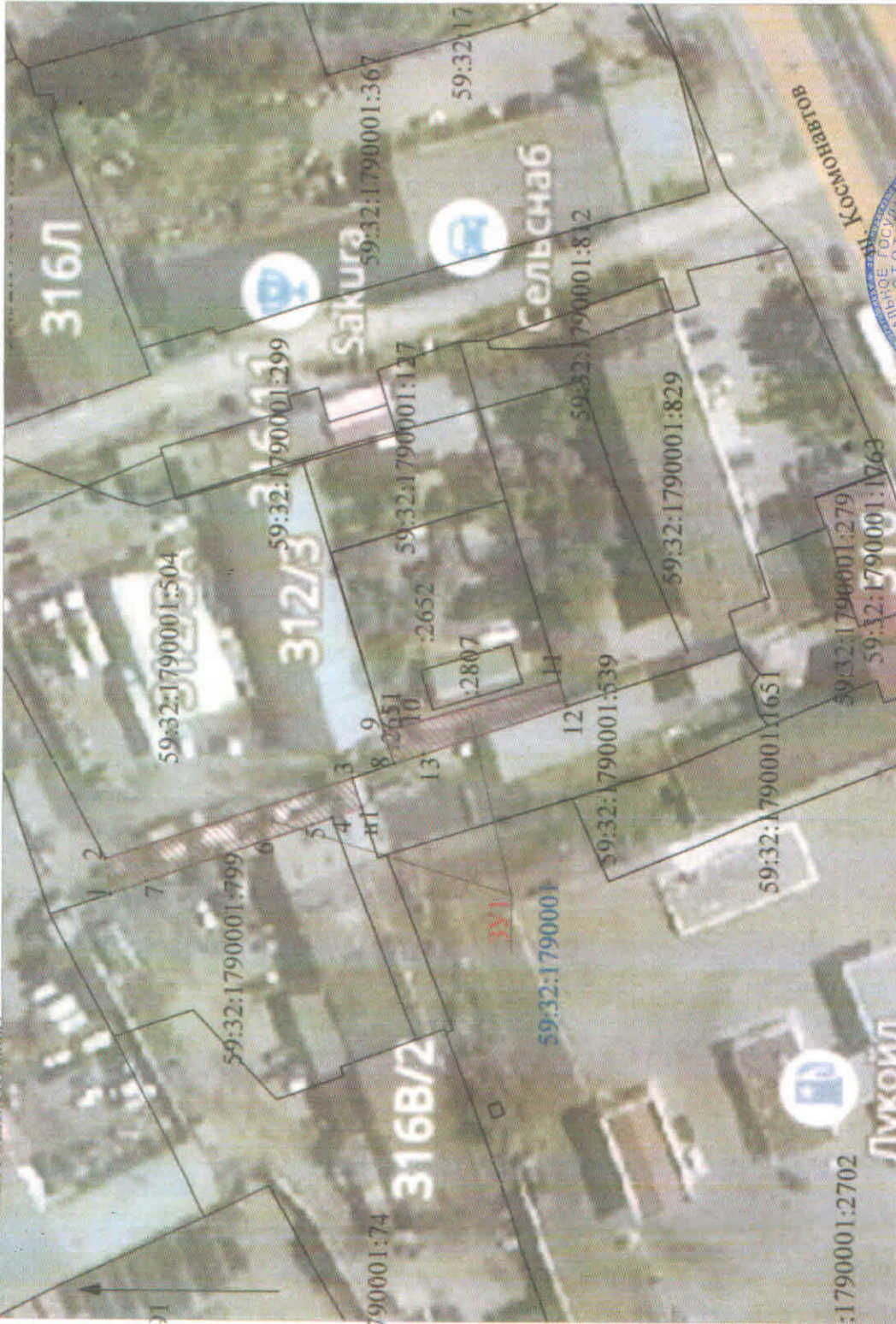
Объект: ЛЭП 0,4 кВ (для присоединения нежилого помещения 2 этажа (S=501 кв.м) и 3 этажа (S=185,7 кв.м) по ш. Космонавтов, 316 Управление по Пермскому краю ФГУП "ГРЦ" в ПФО), для которой не требуется разрешения на строительство

Местоположение: Пермский край, Пермский район, Савинское с/пос., д. Хмели, ул. Шоссе Космонавтов, 316

Площадь земель или части земельного участка - 367 кв.м

Категория земель: земли населенных пунктов






Вид разрешенного использования: -



Описание границ смежных земельных пользователей:
 1) 2-3, 8-9 - земельный участок с кадастровым номером 59:32:1790001:504
 2) 9-10 - земельный участок с кадастровым номером 59:32:1790001:2651
 3) 10-11 - земельный участок с кадастровым номером 59:32:1790001:2652
 4) 11-12 - земельный участок с кадастровым номером 59:32:1790001:829
 5) 12-8, 3-н1 - земельный участок с кадастровым номером 59:32:1790001:539
 6) 4-1 - земельный участок с кадастровым номером 59:32:1790001:799

Система координат - МСК 59			
Обозначение характерных точек	Координаты, м		
	X	Y	
1	511468,76	2223777,27	
2	511469,53	2223782,95	
3	511430,20	2223796,19	
н1	511428,65	2223791,38	
4	511433,34	2223789,73	
5	511436,47	2223788,63	
6	511445,20	2223785,56	
7	511463,04	2223779,28	
8	511423,50	2223798,50	
9	511425,13	2223803,66	
10	511422,25	2223804,51	
11	511397,09	2223811,90	
12	511395,81	2223807,79	
13	511418,73	2223800,06	

Условные обозначения:

-  границы и номер земельного участка, сведения о котором внесены в ГКН
-  предполагаемый участок земель, на которых планируется размещение объекта
-  обозначение запрашиваемого земельного участка
-  характерная точка границ земель или части земельного участка
-  номер кадастрового квартала

Масштаб 1:1000



Докладчик: *[Signature]*
 Заявитель: *[Signature]*
 (подпись, расшифровка подписи)

59:32:1790001