



**КОМИТЕТ ИМУЩЕСТВЕННЫХ ОТНОШЕНИЙ
АДМИНИСТРАЦИИ ПЕРМСКОГО МУНИЦИПАЛЬНОГО РАЙОНА**

РЕШЕНИЕ

о размещении объектов № 686

Пермский край
Пермский район

21.09.2018

Комитет имущественных отношений администрации Пермского муниципального района разрешает Акционерному обществу «Тандер» (ИНН 2310031475, ОГРН 1022301598549, почтовый адрес: 350000, Краснодарский край, г. Краснодар, ул. Солнечная, д. 15/5)

размещение объекта: «газопровод давлением до 0,6 Мпа, для размещения которых не требуется разрешение на строительство»

на землях государственная собственность на которые не разграничена

на срок 1 год с 21.09.2018 г. по 20.09.2019 г.

Местоположение: Пермский край, Пермский район, Двуреченское с/п, д. Нестюково.

Приложение: схема предполагаемых к использованию земель или земельных участков.

Председатель комитета
имущественных отношений администрации
Пермского муниципального района

Г.В. Мюресов

(подпись, печать)


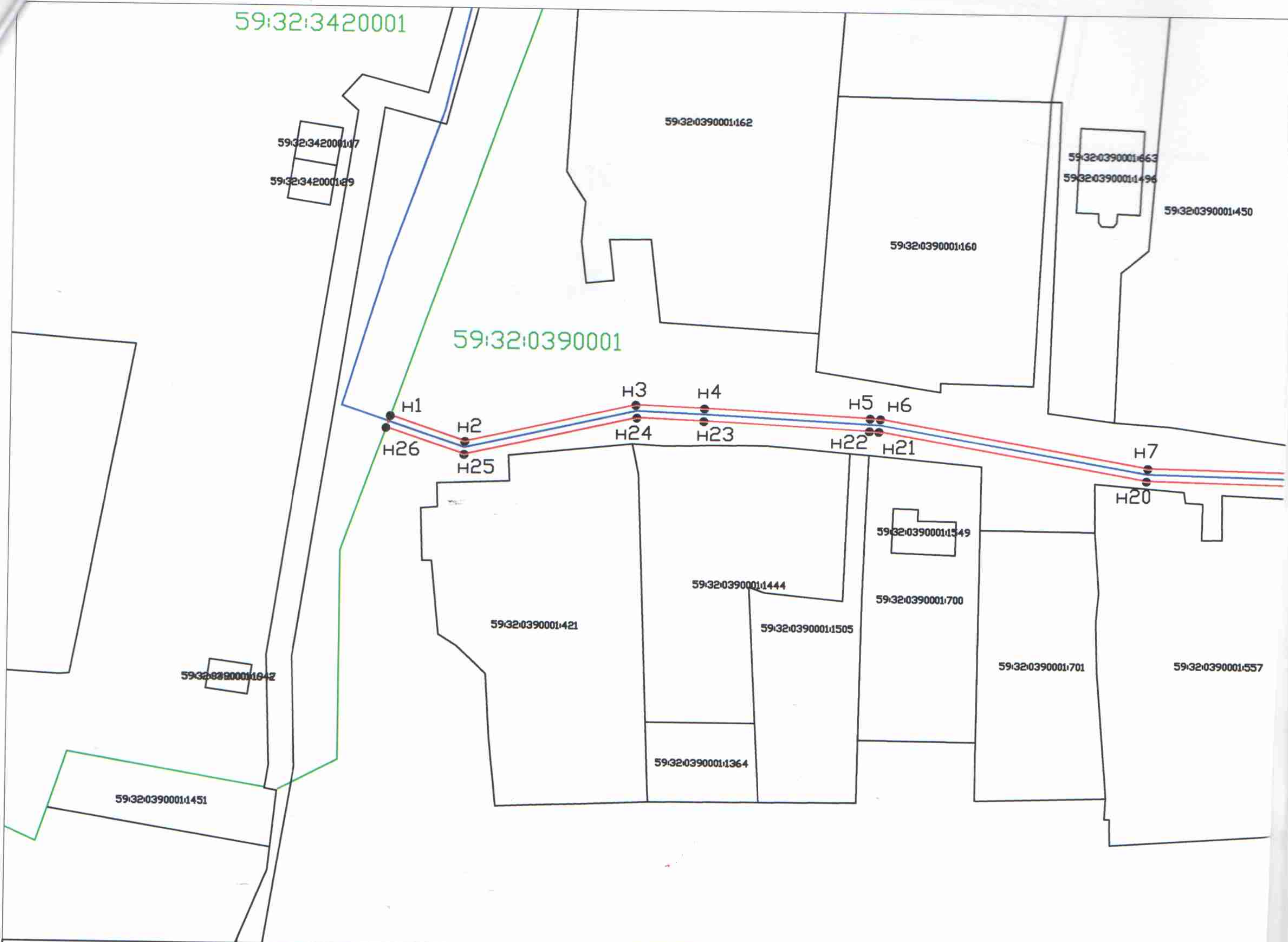



Схема предполагаемых к использованию земель или части земель



Условный номер ЗУ	59:32:0390001:ЗУ1		Условный номер ЗУ	59:32:0390001:ЗУ2	
Площадь ЗУ	498 кв.м.		Площадь ЗУ	36 кв.м.	
Обозначение характерных точек	координаты		Обозначение характерных точек	координаты	
	х	у		х	у
н1	2232311.25	504139.79	н27	2232567.04	504128.51
н2	2232322.94	504135.88	н28	2232577.84	504127.06
н3	2232349.65	504141.99	н29	2232581.05	504124.42
н4	2232360.43	504141.58	н30	2232581.05	504119.44
н5	2232386.37	504140.36	н31	2232579.05	504119.44
н6	2232387.98	504140.28	н32	2232579.05	504123.47
н7	2232429.93	504133.01	н33	2232577.01	504125.16
н8	2232455.91	504132.48	н34	2232567.64	504126.41
н9	2232492.25	504131.90			
н10	2232519.87	504131.46			
н11	2232546.72	504130.13			
н12	2232562.40	504129.13			
н13	2232564.43	504128.86			
н14	2232556.51	504128.29			
н15	2232550.60	504127.88			
н16	2232546.61	504128.13			
н17	2232519.80	504129.46			
н18	2232492.22	504129.90			
н19	2232455.88	504130.48			
н20	2232429.74	504131.02			
н21	2232387.76	504138.29			
н22	2232386.28	504138.36			
н23	2232360.34	504139.58			
н24	2232349.83	504139.99			
н25	2232322.83	504133.81			
н26	2232310.57	504137.91			

3У1
59:32:0390001:109
59:32:0390001



Условные обозначения:

- обозначение образуемого земельного участка
- обозначение з/у, учтенного в ГКН
- номер кадастрового квартала
- граница образуемого земельного участка
- граница земельных участков, учтенных в ГКН
- граница кадастрового квартала
- сеть газоснабжения
- обозначение характерных точек границы образуемого з/у

МАСШТАБ 1:1000

ного участка для размещения газопровода давлением до 1.2 Мпа *применение к решению от 21.09.2018 №86*



Местоположение: Пермский край, Пермский район, Двуреченское с/пос., д. Нестюково
(согласно сведениям государственного кадастра недвижимости)

Категория земель: Земли населенных пунктов
(при наличии)

Вид разрешенного использования: _____
(при наличии)

Заявитель: *Судовини В.З.*
(подпись, расшифровка подписи)

МП
(для юридических лиц
и индивидуальных предпринимателей)

Верно