

КОМИТЕТ ИМУЩЕСТВЕННЫХ ОТНОШЕНИЙ
АДМИНИСТРАЦИИ ПЕРМСКОГО МУНИЦИПАЛЬНОГО РАЙОНА

РЕШЕНИЕ

о размещении объектов № 655

Пермский край
Пермский район

14.09.2018

Комитет имущественных отношений администрации Пермского муниципального района разрешает Публичному акционерному обществу «Ростелеком» (ИНН 7707049388, ОГРН 1027700198767, почтовый адрес: 614096, г. Пермь, ул. Ленина, д. 68)

размещение объекта: «Волоконно-оптическая линия связи с подключением (технологическим присоединением) линии связи к сетям инженерно-технического обеспечения: АТС ПАО «Ростелеком» (край Пермский, р-н Пермский, с/п Фроловское, с. Фролы, ул. Центральная, д. 4), муфта № 2»

на землях государственная собственность на которые не разграничена

на срок с 14.09.2018 г. по 13.09.2019 г.

Местоположение: Пермский край, Пермский район, Фроловское с/п, с. Фролы.

Приложение: схема предполагаемых к использованию земель или земельных участков.

Председатель комитета
имущественных отношений администрации
Пермского муниципального района



(подпись, печать)

Г.В. Мюресов

Схема предполагаемых к использованию земель или части земельного участка

Местоположение: край Пермский, р-н Пермский, с/п Фроловское, с. Фролы

Наименование объекта: волоконно-оптическая линия связи с подключением (технологическим присоединением) линии связи к сетям инженерно-технического обеспечения: АТС ПАО "РОСТЕЛЕКОМ" (край Пермский, р-н Пермский, с/п Фроловское, с. Фролы, ул. Центральная, д.4), муфта №2.

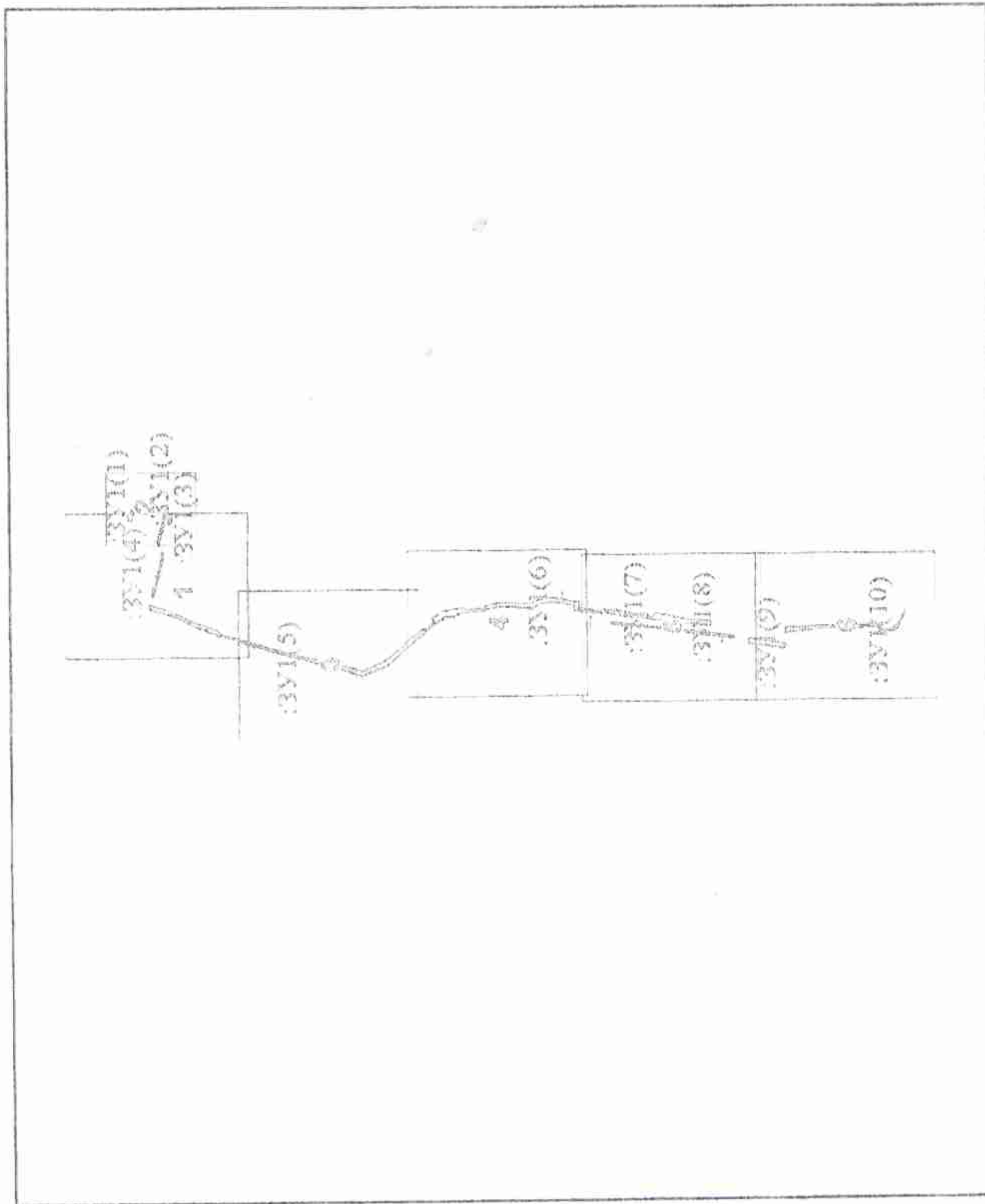
Площадь земель или части земельного участка, кв.м.: **10028**

Категория земель: земли населенных пунктов

Вид разрешенного использования: объект связи

Целевое использование: размещение линейно-кабельного сооружения связи, для размещения разрешения на строительство

Схема расположения листов



Условные обозначения

- _____ граница объекта капитального строительства
- граница зоны с особыми условиями территории
- граница кадастрового квартала
- граница вновь образованного земельного участка
- поворотная точка границы участка
- 1 порядковый номер поворотной точки границы участка
- n1 надпись номера вновь образованной точки
- _____ граница земельного участка, включенная в ГКН
- :12 кадастровый номер земельного участка
- :33/1 номер образованного земельного участка

Заявитель: ПАО "РОСТЕЛЕКОМ" в лице
Пермского филиала в лице Лушкановой Е.В.

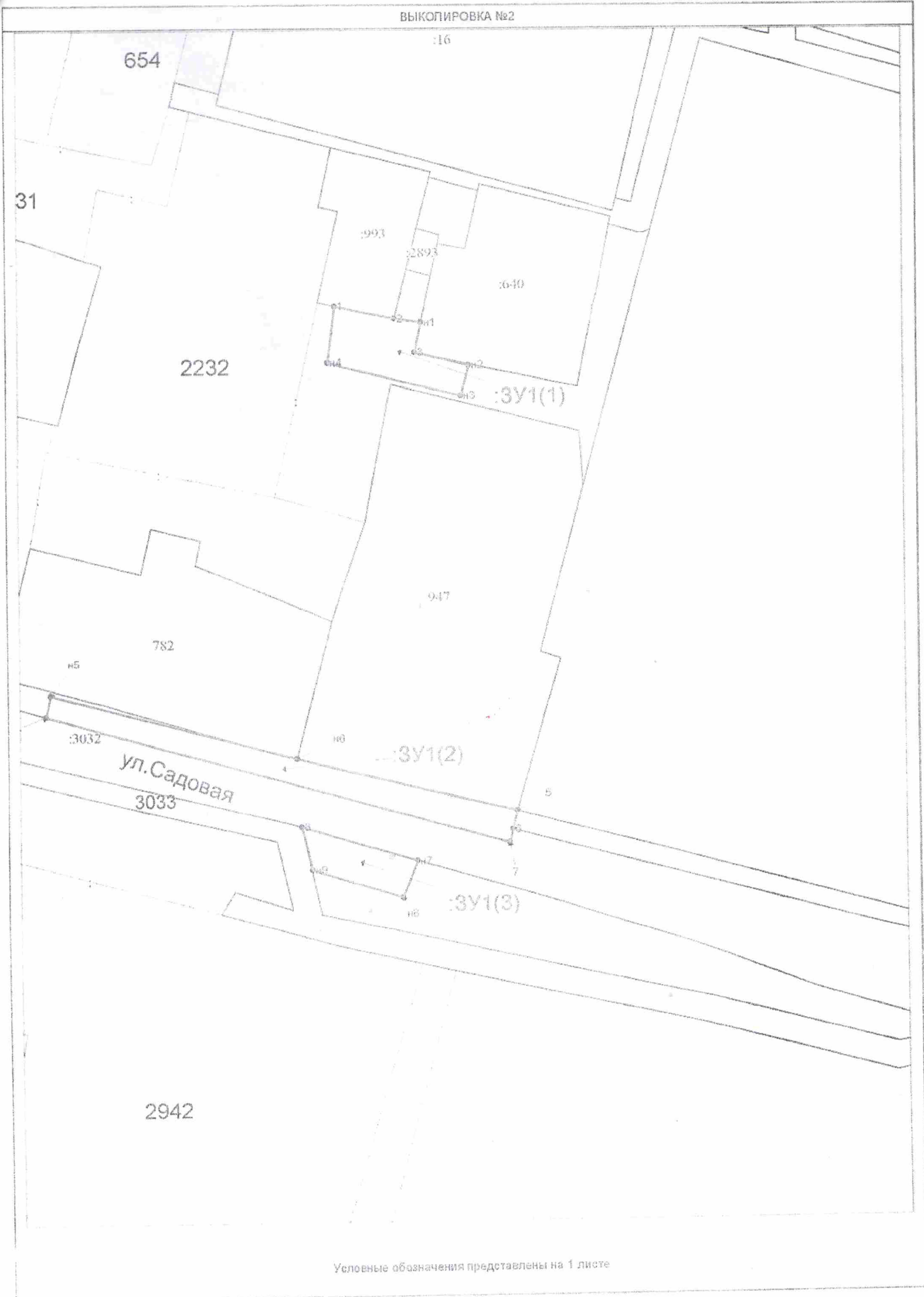
05 сентября 2018 г.



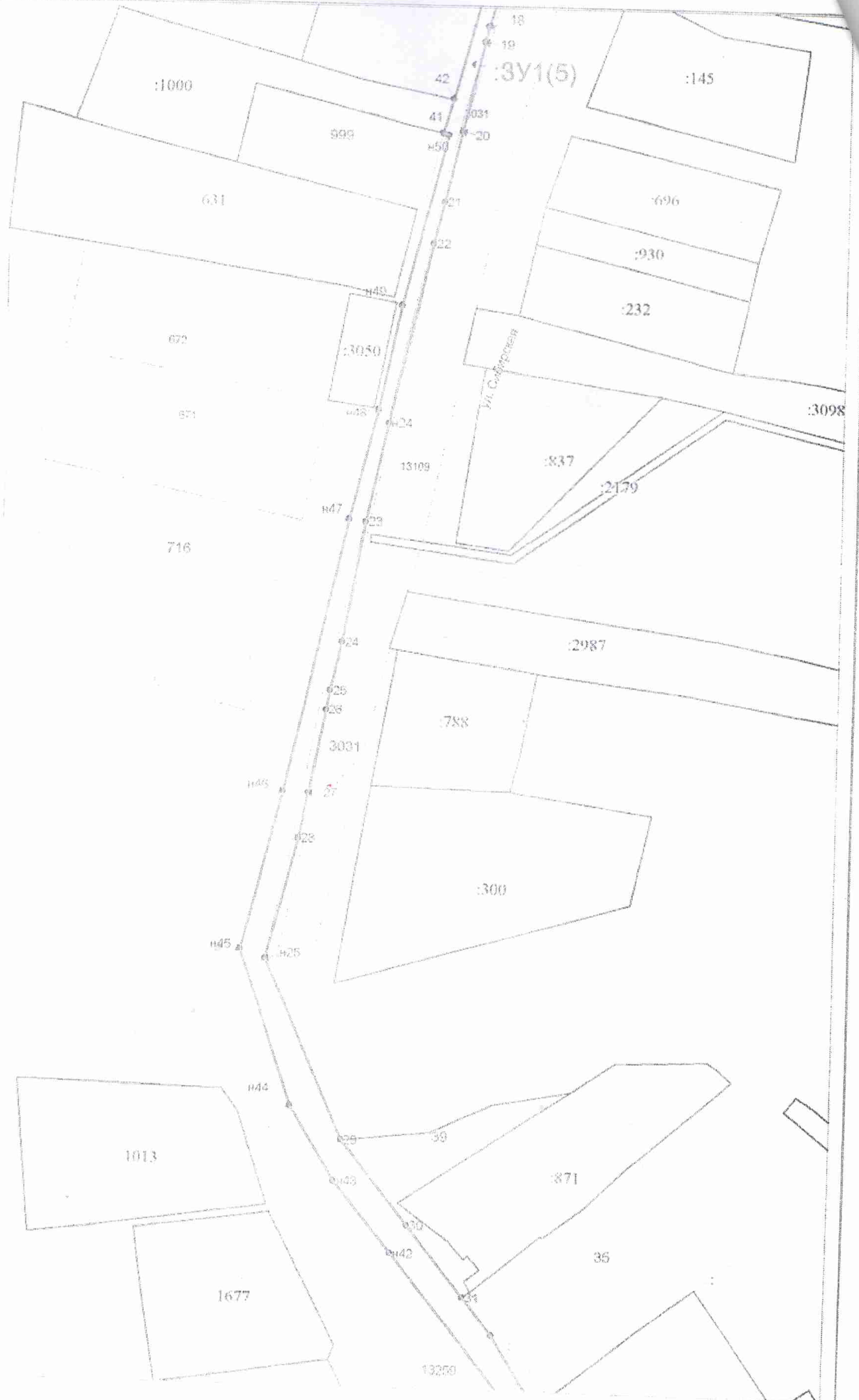


Условные обозначения представлены на 1 листе

ВЫКОПИРОВКА №2



Условные обозначения представлены на 1 листе



Условные обозначения представлены на 1 листе

ВЫКОПИРОВКА №4



Условные обозначения представлены на 1 листе



Сведения об образуемых земельных участках

1. Сведения о характерных точках границ образуемых земельных участков

Обозначение земельного участка :ЗУ1

Обозначение характерных точек границ	Координаты, м		Средняя квадратическая погрешность положения характерной точки (Mt), м	Описание закрепления точки
	X	Y		
1	2	3	4	5
:ЗУ1(1)				
1	507763.63	2233539.37	-	-
2	507761.83	2233548.10	-	-
н1	507761.26	2233552.02	-	-
3	507756.92	2233550.99	-	-
н2	507755.04	2233558.87	-	-
н3	507750.55	2233557.61	-	-
н4	507755.44	2233538.09	-	-
1	507763.63	2233539.37	-	-
:ЗУ1(2)				
4	507703.65	2233495.48	-	-
н5	507706.82	2233496.23	-	-
н6	507697.38	2233531.92	-	-
5	507689.73	2233564.01	-	-
6	507687.00	2233563.31	-	-
7	507685.07	2233562.84	-	-
4	507703.65	2233495.48	-	-
:ЗУ1(3)				
н7	507682.42	2233549.19	-	-
н8	507677.05	2233546.90	-	-
н9	507681.09	2233533.77	-	-
8	507687.49	2233532.37	-	-
н7	507682.42	2233549.19	-	-
:ЗУ1(4)				
9	507694.32	2233479.96	-	-
н10	507695.70	2233470.57	-	-
н11	507698.22	2233463.34	-	-
10	507706.00	2233435.36	-	-
11	507713.42	2233410.29	-	-
н12	507715.22	2233403.09	-	-
12	507718.84	2233403.67	-	-
13	507714.73	2233418.58	-	-
14	507711.70	2233417.83	-	-
15	507704.75	2233446.57	-	-
16	507696.84	2233480.49	-	-
9	507694.32	2233479.96	-	-
:ЗУ1(5)				
н13	507722.20	2233385.37	-	-
н14	507689.80	2233376.71	-	-
н15	507677.58	2233372.63	-	-
н16	507648.09	2233359.42	-	-
н17	507620.63	2233350.64	-	-
н18	507612.67	2233348.12	-	-
н19	507603.59	2233343.99	-	-
н20	507594.51	2233340.21	-	-
н21	507587.89	2233337.71	-	-
н22	507587.55	2233334.62	-	-

н23	507582.70	2233331.98	-	-
17	507562.01	2233327.72	-	-
18	507547.03	2233322.52	-	-
19	507543.13	2233321.52	-	-
20	507520.88	2233315.87	-	-
21	507502.72	2233311.26	-	-
22	507491.89	2233308.52	-	-
н24	507446.59	2233297.21	-	-
23	507421.76	2233291.42	-	-
24	507391.06	2233285.42	-	-
25	507378.86	2233282.37	-	-
26	507374.00	2233281.33	-	-
27	507352.86	2233276.81	-	-
28	507341.33	2233274.35	-	-
н25	507310.66	2233265.82	-	-
29	507264.62	2233285.42	-	-
30	507243.31	2233302.27	-	-
31	507225.29	2233316.51	-	-
н26	507215.99	2233323.75	-	-
н27	507198.53	2233334.77	-	-
н28	507191.98	2233340.73	-	-
н29	507190.07	2233338.02	-	-
н30	507171.53	2233353.79	-	-
н31	507174.57	2233359.01	-	-
н32	507154.39	2233372.67	-	-
н33	507116.23	2233377.44	-	-
32	507111.98	2233378.45	-	-
33	507111.28	2233373.51	-	-
34	507093.59	2233375.55	-	-
35	507077.30	2233377.00	-	-
н34	507075.56	2233376.86	-	-
36	507074.35	2233373.64	-	-
37	507072.67	2233369.74	-	-
н35	507082.77	2233371.61	-	-
н36	507100.65	2233370.42	-	-
н37	507121.60	2233366.75	-	-
38	507128.74	2233363.99	-	-
39	507129.70	2233363.86	-	-
40	507132.68	2233363.04	-	-
н38	507150.28	2233361.69	-	-
н39	507165.26	2233353.10	-	-
н40	507177.60	2233344.96	-	-
н41	507191.69	2233333.67	-	-
н42	507236.16	2233298.00	-	-
н43	507254.21	2233283.56	-	-
н44	507273.15	2233272.25	-	-
н45	507312.84	2233259.52	-	-
н46	507353.05	2233270.38	-	-
н47	507422.33	2233287.27	-	-
н48	507450.00	2233294.66	-	-
н49	507476.21	2233300.57	-	-
н50	507519.80	2233312.40	-	-
41	507520.31	2233310.90	-	-
42	507528.81	2233313.55	-	-
43	507565.96	2233324.49	-	-
44	507579.80	2233327.78	-	-

45	507583.71	2233328.71	-	-
46	507592.31	2233330.75	-	-
47	507597.57	2233334.02	-	-
48	507612.19	2233339.72	-	-
49	507610.60	2233343.45	-	-
50	507613.27	2233344.64	-	-
51	507614.79	2233341.16	-	-
52	507634.15	2233349.01	-	-
53	507654.23	2233357.24	-	-
54	507684.27	2233369.40	-	-
55	507697.25	2233372.56	-	-
56	507723.68	2233378.99	-	-
н13	507722.20	2233385.37	-	-
:3Y1(6)				
н51	506937.85	2233393.60	-	-
н52	506899.81	2233387.83	-	-
н53	506895.30	2233388.24	-	-
н54	506887.28	2233387.52	-	-
н55	506888.26	2233375.50	-	-
н56	506873.76	2233374.32	-	-
57	506856.96	2233370.85	-	-
58	506848.77	2233369.78	-	-
59	506842.65	2233369.20	-	-
60	506841.86	2233369.10	-	-
н57	506842.94	2233366.40	-	-
н58	506858.14	2233366.89	-	-
61	506861.25	2233367.60	-	-
62	506865.29	2233368.07	-	-
н59	506873.64	2233369.98	-	-
н60	506896.56	2233371.39	-	-
н61	506895.92	2233379.62	-	-
н62	506899.95	2233380.62	-	-
н63	506937.59	2233386.77	-	-
н64	506962.19	2233384.37	-	-
н65	506967.39	2233382.70	-	-
н66	506971.04	2233380.28	-	-
н67	506977.93	2233377.46	-	-
н68	507008.01	2233377.83	-	-
н69	507043.42	2233379.30	-	-
63	507069.98	2233374.66	-	-
64	507072.10	2233379.95	-	-
65	507044.90	2233385.52	-	-
66	507040.62	2233385.69	-	-
н70	507009.24	2233385.08	-	-
н71	506981.33	2233384.79	-	-
н72	506976.51	2233385.69	-	-
н73	506976.65	2233388.86	-	-
н74	506962.46	2233392.73	-	-
н51	506937.85	2233393.60	-	-
:3Y1(7)				
67	506838.00	2233372.78	-	-
68	506837.99	2233372.78	-	-
69	506836.77	2233372.65	-	-
70	506808.86	2233369.93	-	-
71	506796.07	2233367.82	-	-
72	506796.36	2233365.16	-	-

73	506796.61	2233362.89	-	-
74	506789.56	2233361.98	-	-
75	506788.93	2233366.67	-	-
н75	506779.31	2233364.88	-	-
н76	506753.32	2233362.69	-	-
н77	506753.73	2233358.56	-	-
76	506750.08	2233358.06	-	-
77	506749.79	2233358.15	-	-
н78	506745.34	2233357.52	-	-
н79	506739.51	2233363.59	-	-
н80	506702.42	2233358.87	-	-
н81	506701.21	2233358.29	-	-
78	506680.67	2233355.45	-	-
79	506647.04	2233351.88	-	-
80	506642.10	2233351.36	-	-
н82	506630.57	2233349.65	-	-
н83	506631.37	2233344.48	-	-
н84	506635.88	2233343.89	-	-
81	506645.85	2233344.75	-	-
82	506649.84	2233345.16	-	-
83	506739.65	2233354.58	-	-
84	506745.69	2233355.25	-	-
85	506768.16	2233358.77	-	-
86	506773.53	2233359.80	-	-
87	506776.00	2233363.14	-	-
88	506783.21	2233363.17	-	-
89	506783.91	2233359.47	-	-
90	506804.43	2233361.09	-	-
91	506806.98	2233361.29	-	-
92	506806.20	2233368.18	-	-
93	506817.91	2233369.38	-	-
94	506818.27	2233362.57	-	-
95	506838.33	2233368.66	-	-
67	506838.00	2233372.78	-	-
:3Y1(8)				
н85	506824.72	2233349.69	-	-
96	506805.91	2233348.05	-	-
97	506801.83	2233347.69	-	-
98	506761.21	2233343.40	-	-
99	506735.95	2233340.59	-	-
н86	506722.91	2233338.83	-	-
н87	506703.95	2233336.88	-	-
н88	506677.76	2233334.23	-	-
100	506652.13	2233331.48	-	-
101	506648.14	2233331.04	-	-
н89	506632.93	2233329.98	-	-
102	506619.90	2233327.99	-	-
103	506617.06	2233327.69	-	-
104	506613.29	2233327.15	-	-
105	506598.09	2233324.99	-	-
106	506591.11	2233324.00	-	-
107	506584.25	2233323.02	-	-
н90	506585.53	2233319.58	-	-
н91	506596.21	2233320.54	-	-
108	506635.52	2233326.70	-	-
109	506644.93	2233327.05	-	-

110	506677.93	2233331.32	-	-
111	506677.86	2233333.60	-	-
112	506704.13	2233336.34	-	-
113	506722.94	2233338.30	-	-
H92	506737.83	2233338.71	-	-
H93	506774.60	2233341.88	-	-
H94	506804.25	2233345.20	-	-
114	506823.86	2233347.24	-	-
115	506824.98	2233347.40	-	-
H85	506824.72	2233349.69	-	-
:3Y1(9)				
116	506555.71	2233318.57	-	-
117	506548.76	2233317.48	-	-
118	506513.91	2233312.01	-	-
119	506485.43	2233307.66	-	-
H95	506488.13	2233302.06	-	-
120	506556.86	2233309.33	-	-
116	506555.71	2233318.57	-	-
:3Y1(10)				
121	506251.36	2233367.72	-	-
H96	506250.15	2233366.95	-	-
H97	506258.07	2233351.91	-	-
H98	506262.75	2233343.79	-	-
122	506268.21	2233332.38	-	-
123	506273.54	2233332.08	-	-
124	506280.39	2233329.43	-	-
125	506291.09	2233328.15	-	-
H99	506301.01	2233328.03	-	-
H100	506301.02	2233337.15	-	-
H101	506317.30	2233338.84	-	-
H102	506336.95	2233337.35	-	-
H103	506357.13	2233336.87	-	-
H104	506434.85	2233334.10	-	-
H105	506462.19	2233331.44	-	-
H106	506473.39	2233331.63	-	-
126	506485.29	2233327.77	-	-
H107	506483.36	2233338.38	-	-
H108	506447.33	2233339.23	-	-
127	506440.27	2233339.36	-	-
128	506398.08	2233340.19	-	-
129	506385.17	2233340.42	-	-
130	506380.69	2233340.51	-	-
131	506355.19	2233340.97	-	-
132	506350.38	2233341.31	-	-
133	506329.72	2233342.16	-	-
134	506323.98	2233342.25	-	-
135	506314.25	2233343.13	-	-
136	506297.09	2233341.33	-	-
137	506297.15	2233340.46	-	-
138	506297.47	2233336.32	-	-
139	506297.78	2233331.57	-	-
140	506285.95	2233332.43	-	-
141	506276.73	2233333.61	-	-
142	506266.21	2233341.68	-	-
143	506264.99	2233343.54	-	-
144	506264.47	2233344.33	-	-

145	506262.23	2233347.75	-	-
146	506261.61	2233348.69	-	-
147	506259.90	2233351.29	-	-
148	506259.62	2233351.82	-	-
121	506251.36	2233367.72	-	-

Общие сведения об образуемых земельных участках		
Обозначение земельного участка :ЗУ1		
№ п/п	Наименование характеристик земельного участка	Значение характеристики
1	2	3
1	Площадь земельного участка, м ²	10028
		(1) 144.37
		(2) 266.67
		(3) 90.15
		(4) 179.19
		(5) 4149.41
		(6) 1583.73
		(7) 1280.60
		(8) 614.53
		(9) 530.74
		(10) 1188.63

Описание границ смежных земельных участков

Точки 1-1, 4-4, н7-н7, 9-9, н13-н13, н51-н51, 67-67, н85-н85, 116-116, 121-121- земли государственной или муниципальной собственности, в т.ч. земельный участок 59:32:2050001:3031 со статусом «Временный», сведения о правах в ЕГРН отсутствуют, участок находится в распоряжении органа местного самоуправления.