



КОМИТЕТ ИМУЩЕСТВЕННЫХ ОТНОШЕНИЙ
АДМИНИСТРАЦИИ ПЕРМСКОГО МУНИЦИПАЛЬНОГО РАЙОНА

РЕШЕНИЕ

о размещении объектов № 646

Пермский край
Пермский район

05.09.2018

Комитет имущественных отношений администрации Пермского муниципального района разрешает Акционерному обществу «Газпром газораспределение Пермь» (ИНН 5902183841, ОГРН 1025900512670, почтовый адрес: 614000, г. Пермь, ул. Петропавловская, 43)

размещение объекта: «газопровод давлением до 1,2 Мпа, для размещения которого не требуется разрешение на строительство»

на землях государственная собственность на которые не разграничена

на срок 1 год с 05.09.2018г. по 04.09.2019г.

Местоположение: Пермский край, Пермский район, Лобановское с/п, п. Мулянка, ул. Весенняя, к уч. с кад. 59:32:3890013:480.

Приложение: схема предполагаемых к использованию земель или земельных участков.

Председатель комитета
имущественных отношений администрации
Пермского муниципального района

Г.В. Мюресов

(подпись печать)



Схема предполагаемых к использованию земель или части земельного участка

Объект: Газопровод давлением до 0,6 Мпа, для размещения которого не требуется разрешения на строительство

Местоположение: расположенных по адресу: Пермский край, Пермский р-н, Лобановское с/п, п. Мулянка, ул. Весенняя, к уч. с кад. 59:32:3890013:480

Площадь земель или части земельного участка, кв.м.: 1811



Категория земель: земли населенных пунктов

Вид разрешенного использования: -

Описание границ смежных землепользователей:

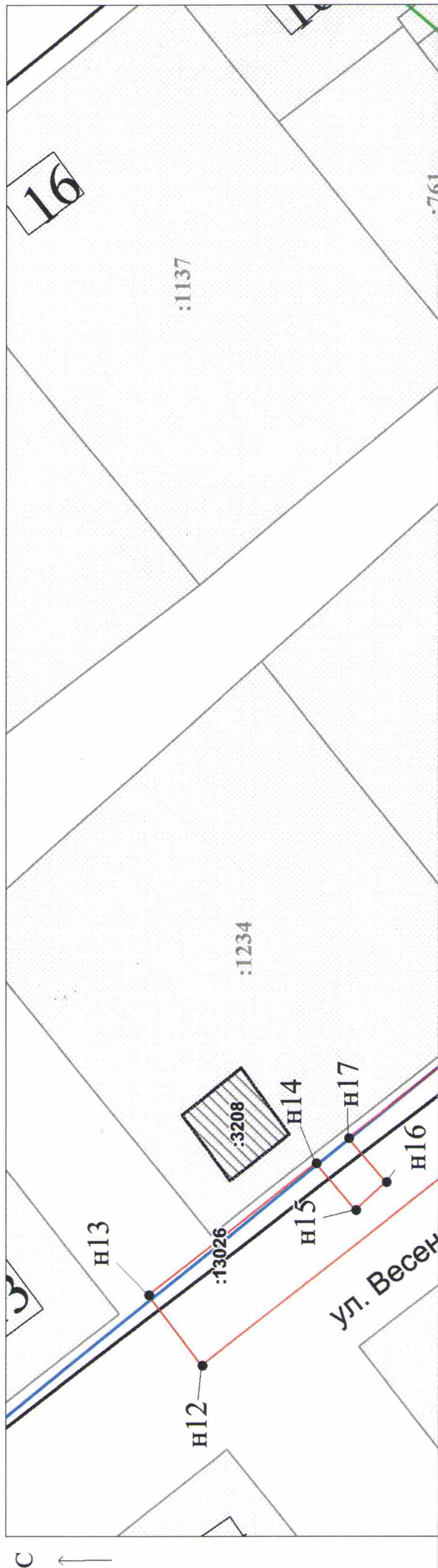
- От точки н1 до точки н3 - земельный участок с кадастровым номером 59:32:3890013:480
- От точки н3 до точки н6 - земельный участок с кадастровым номером 59:32:3890013:340
- От точки н6 до точки н7 - земельный участок с кадастровым номером 59:32:3890013:455
- От точки н7 до точки н8 - земельный участок с кадастровым номером 59:32:3890013:456
- От точки н8 до точки н19 - земли общего пользования
- От точки н19 до точки н20 - земельный участок с кадастровым номером 59:32:1220001:2225
- От точки н20 до точки н24 - земли общего пользования
- От точки н24 до точки н1 - земельный участок с кадастровым номером 59:32:3890013:628

Условные обозначения:

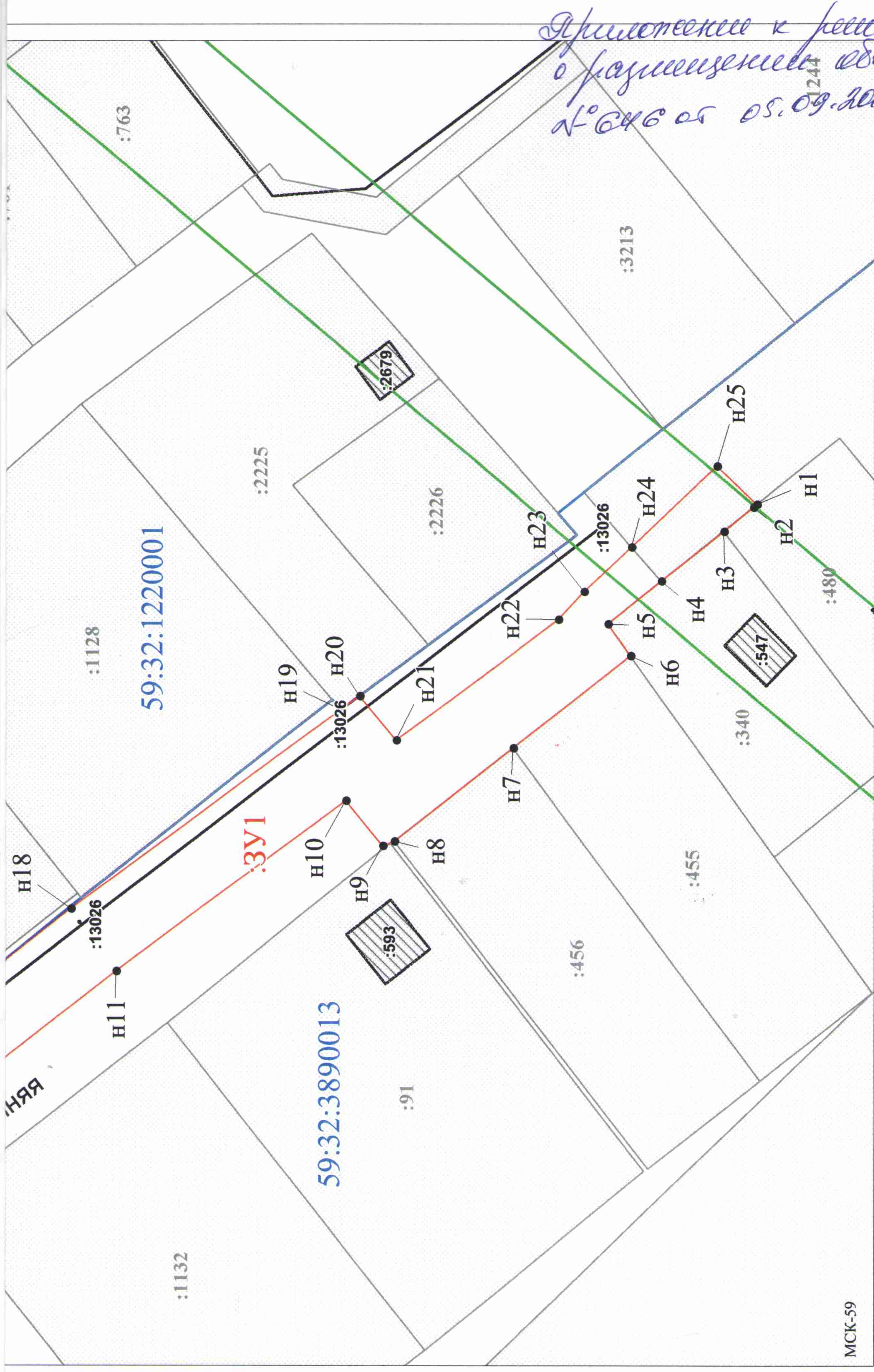
-  - предполагаемый участок земель, на которых планируется размещение объекта
-  :1 - границы и номер земельного участка, сведения о которых внесены в ГКН
-  :28 - границы и номер объекта капитального строительства, сведения о которых внесены в ГКН
-  - граница кадастрового квартала
-  59.32.2.857 - зоны с особыми условиями использования территории, сведения о которых внесены в ГКН
-  :3У1 - обозначение запрашиваемого земельного участка
-  н1 - характерная точка границ земель или части земельного участка
-  59:32:3890013 - номер кадастрового квартала

Каталог координат, м

№ точки границы	X	Y
н1	494118.43	2239520.86
н2	494118.90	2239520.48
н3	494123.13	2239517.05
н4	494132.07	2239509.84
н5	494139.72	2239503.66
н6	494136.47	2239499.13
н7	494153.36	2239485.86
н8	494170.33	2239472.53
н9	494172.04	2239471.86
н10	494177.26	2239478.33
н11	494210.16	2239453.91
н12	494255.54	2239418.39
н13	494262.13	2239427.18
н14	494241.36	2239443.44
н15	494236.46	2239437.67
н16	494232.64	2239441.08
н17	494237.34	2239446.59
н18	494216.65	2239462.79
н19	494177.99	2239491.42
н20	494175.34	2239493.39
н21	494170.14	2239486.95
н22	494146.83	2239504.27
н23	494143.13	2239508.33
н24	494136.34	2239514.77
н25	494124.14	2239526.36
н1	494118.43	2239520.86



2120
Примечание к плану
о размежевании объектов
№ 646 от 05.09.2018.



Масштаб 1:700

Заявитель: _____ / Егошина И.В.
(подпись, расшифровка подписи)

МП
(для юридических лиц
и индивидуальных предпринимателей)

МСК-59