



**КОМИТЕТ ИМУЩЕСТВЕННЫХ ОТНОШЕНИЙ  
АДМИНИСТРАЦИИ ПЕРМСКОГО МУНИЦИПАЛЬНОГО РАЙОНА**

**РЕШЕНИЕ**

о размещении объектов № 632

Пермский край  
Пермский район

30.08.2018

Комитет имущественных отношений администрации Пермского муниципального района разрешает Открытому акционерному обществу «Межрегиональная распределительная сетевая компания Урала» (ИНН 6671163413, ОГРН 1056604000970, почтовый адрес: 614017, г. Пермь, ул. Инженерная, 17)

размещение объекта: «Строительство ВЛ 0,4 кВ. Реконструкция ВЛ 0,4 кВ № 1 для электроснабжения поселка Кукуштан (4500047430) (Беляева Е.В.)»

на землях государственная собственность на которые не разграничена

на срок бессрочно.

Местоположение: Пермский край, Пермский район, Кукуштанское с/п, п. Кукуштан.

Приложение: схема предполагаемых к использованию земель или земельных участков.

Председатель комитета  
имущественных отношений администрации  
Пермского муниципального района



Г.В. Мюресов

(подпись, печать)

## Схема предполагаемых к использованию земель или части земельного участка

**Объект:** Строительство ВЛ 0,4 кВ. Реконструкция ВЛ 0,4 кВ №1 для электроснабжения поселка Кукуштан (4500047430) (Беляева Е.В.)


**Местоположение:** Пермский край, Пермский район, Кукуштанское с/п., пос.Кукуштан

**Площадь земель или части земельного участка, кв.м.: 1081**

**Категория земель:** Земли населенных пунктов

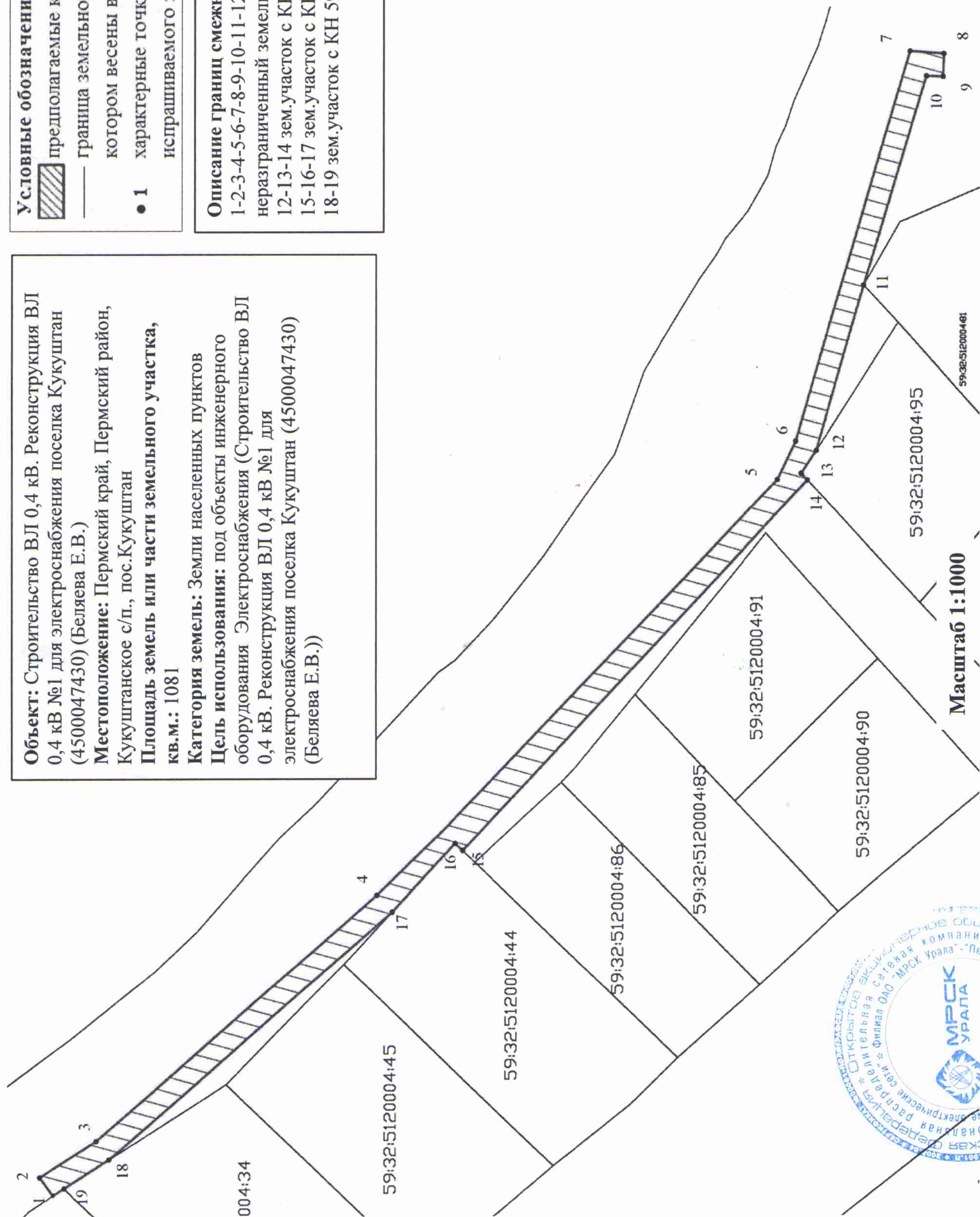
**Цель использования:** под объекты инженерного оборудования Электроснабжения (Строительство ВЛ 0,4 кВ. Реконструкция ВЛ 0,4 кВ №1 для электроснабжения поселка Кукуштан (4500047430) (Беляева Е.В.))

**Условные обозначения:**

-  предполагаемые к использованию земли
- граница земельного участка, сведения о котором внесены в ГКН
- **1** характерные точки границы испрашиваемого земельного участка


**Описание границ смежных землепользователей:**

- 1-2-3-4-5-6-7-8-9-10-11-12, 14-15, 17-18 неразграниченный земельный участок
- 12-13-14 зем.участок с КН 59:32:5120004:95
- 15-16-17 зем.участок с КН 59:32:5120004:44
- 18-19 зем.участок с КН 59:32:5120004:34



**Координаты  
характерных точек**

№ X	Y
1	2248618,26 477848,83
2	2248621,50 477851,20
3	2248627,84 477841,09
4	2248670,42 477790,70
5	2248742,86 477719,02
6	2248749,70 477715,77
7	2248817,98 477695,41
8	2248817,51 477689,35
9	2248813,51 477689,51
10	2248813,62 477692,47
11	2248776,84 477703,66
12	2248748,00 477712,10
13	2248743,93 477714,78
14	2248742,76 477713,67
15	2248678,09 477775,30
16	2248679,35 477776,65
17	2248667,49 477787,96
18	2248624,58 477838,75
19	2248619,54 477846,85
1	2248618,26 477848,83



Заявитель: Ю.А. Субботин

**Масштаб 1:1000**