



**КОМИТЕТ ИМУЩЕСТВЕННЫХ ОТНОШЕНИЙ
АДМИНИСТРАЦИИ ПЕРМСКОГО МУНИЦИПАЛЬНОГО РАЙОНА**

РЕШЕНИЕ

о размещении объектов № 600

Пермский край
Пермский район

14.08.2018

Комитет имущественных отношений администрации Пермского муниципального района разрешает Акционерному обществу «Газпром газораспределение Пермь» (ИНН 5902183841, ОГРН 1025900512670, почтовый адрес: 614000, г. Пермь, ул. Петропавловская, 43)

размещение объекта: «газопровод давлением до 1,2 Мпа, для размещения которого не требуется разрешение на строительство»

на землях государственная собственность на которые не разграничена

на срок 1 год с 14.08.2018г. по 13.08.2019г.

Местоположение: Пермский край, Пермский район, Фроловское с/п, с. Фролы, ул. Луговая, к дому 1/2

Приложение: схема предполагаемых к использованию земель или земельных участков.

Председатель комитета
имущественных отношений администрации
Пермского муниципального района



(подпись, печать)

Г.В. Мюресов

Схема предполагаемых к использованию земель или части земельного участка

Объект: Газопровод давлением до 1.2 Мпа. для размещения которого не требуется разрешения на строительство

Местоположение: расположенных по адресу: Пермский край, Пермский район, Фроловское с/п. с. Фролы, ул. Луговая, к дому 1/2

Каталог координат, м

Площадь земель или части земельного участка, кв.м.: 206

Категория земель: земли населенных пунктов

Вид разрешенного использования: -

Описание границ смежных землепользователей:

От точки н1 до точки н2 - земельный участок с кадастровым номером 59:32:2050001:3775

От точки н2 до точки н3 - земли общего пользования

От точки н3 до точки н7 - земельный участок с кадастровым номером 59:32:2050001:2926

От точки н7 до точки н1 - земли общего пользования

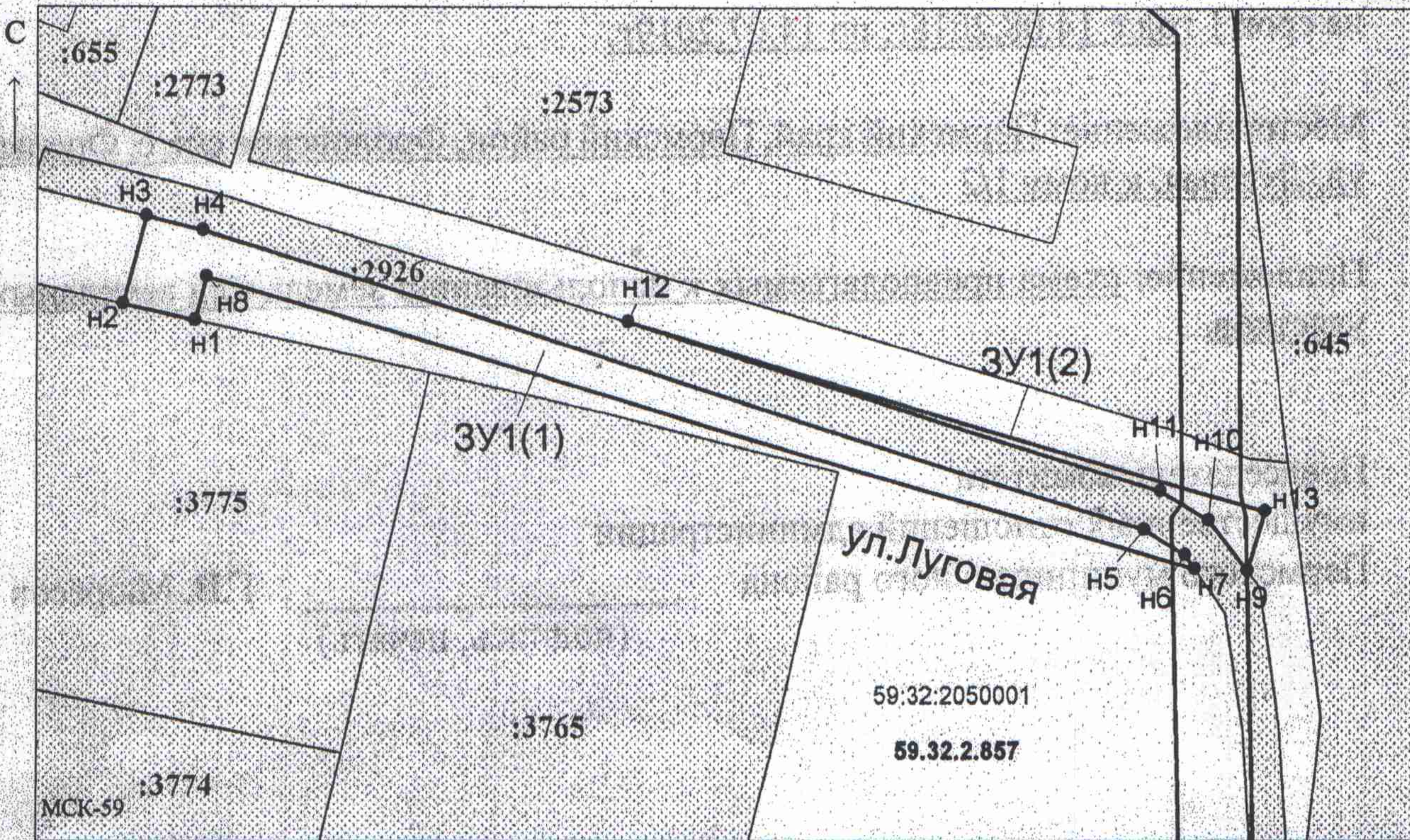
От точки н9 до точки н12 - земельный участок с кадастровым номером 59:32:2050001:2926

От точки н12 до точки н9 - земли общего пользования

№ точки границы	X	Y
н1	507577.43	2233905.20
н2	507578.50	2233900.31
н3	507584.35	2233901.92
н4	507583.43	2233905.76
н5	507563.65	2233969.07
н6	507561.96	2233971.81
н7	507561.03	2233972.48
н8	507580.31	2233905.99
н1	507577.43	2233905.20
н9	507560.91	2233976.00
н10	507564.26	2233973.39
н11	507566.25	2233970.16
н12	507577.32	2233934.25
н13	507564.86	2233977.22
н9	507560.91	2233976.00

Условные обозначения:

- предполагаемый участок земель, на которых планируется размещение объекта
- :3775 - границы и номер земельного участка, сведения о которых внесены в ГКН
- :28 - границы и номер объекта капитального строительства, сведения о которых внесены в ГКН
- граница кадастрового квартала
- 59.32.2.857 - зоны с особыми условиями использования территории, сведения о которых внесены в ГКН
- :3У1 - обозначение запрашиваемого земельного участка
- н1 - характерная точка границ земель или части земельного участка
- 59:32:2050001 - номер кадастрового квартала



Масштаб 1:500

Заявитель: Захарова Е.Л. / Захарова Е.Л.
 МП (подпись, расшифровка подписи)

(для юридических лиц и индивидуальных предпринимателей)

Схема предполагаемых к использованию земель или части земельного участка

Объект: Газопровод давлением до 1.2 Мпа. для размещения которого не требуется разрешения на строительство

Местоположение: расположенных по адресу: Пермский край, Пермский район, Фроловское с/п. с. Фролы, ул. Луговая, к дому 1/2

Каталог координат, м

Площадь земель или части земельного участка, кв.м.: 206

Категория земель: земли населенных пунктов

Вид разрешенного использования: -

Описание границ смежных землепользователей:

От точки н1 до точки н2 - земельный участок

с кадастровым номером 59:32:2050001:3775

От точки н2 до точки н3 - земли общего пользования

От точки н3 до точки н7 - земельный участок

с кадастровым номером 59:32:2050001:2926

От точки н7 до точки н1 - земли общего пользования

От точки н9 до точки н12 - земельный участок

с кадастровым номером 59:32:2050001:2926

От точки н12 до точки н9 - земли общего пользования

№ точки границы	X	Y
н1	507577.43	2233905.20
н2	507578.50	2233900.31
н3	507584.35	2233901.92
н4	507583.43	2233905.76
н5	507563.65	2233969.07
н6	507561.96	2233971.81
н7	507561.03	2233972.48
н8	507580.31	2233905.99
н1	507577.43	2233905.20
н9	507560.91	2233976.00
н10	507564.26	2233973.39
н11	507566.25	2233970.16
н12	507577.32	2233934.25
н13	507564.86	2233977.22
н9	507560.91	2233976.00

Условные обозначения:



- предполагаемый участок земель, на которых планируется размещение объекта



- границы и номер земельного участка, сведения о которых внесены в ГКН



- границы и номер объекта капитального строительства, сведения о которых внесены в ГКН



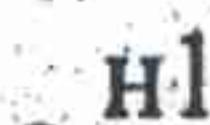
- граница кадастрового квартала



- зоны с особыми условиями использования территории, сведения о которых внесены в ГКН

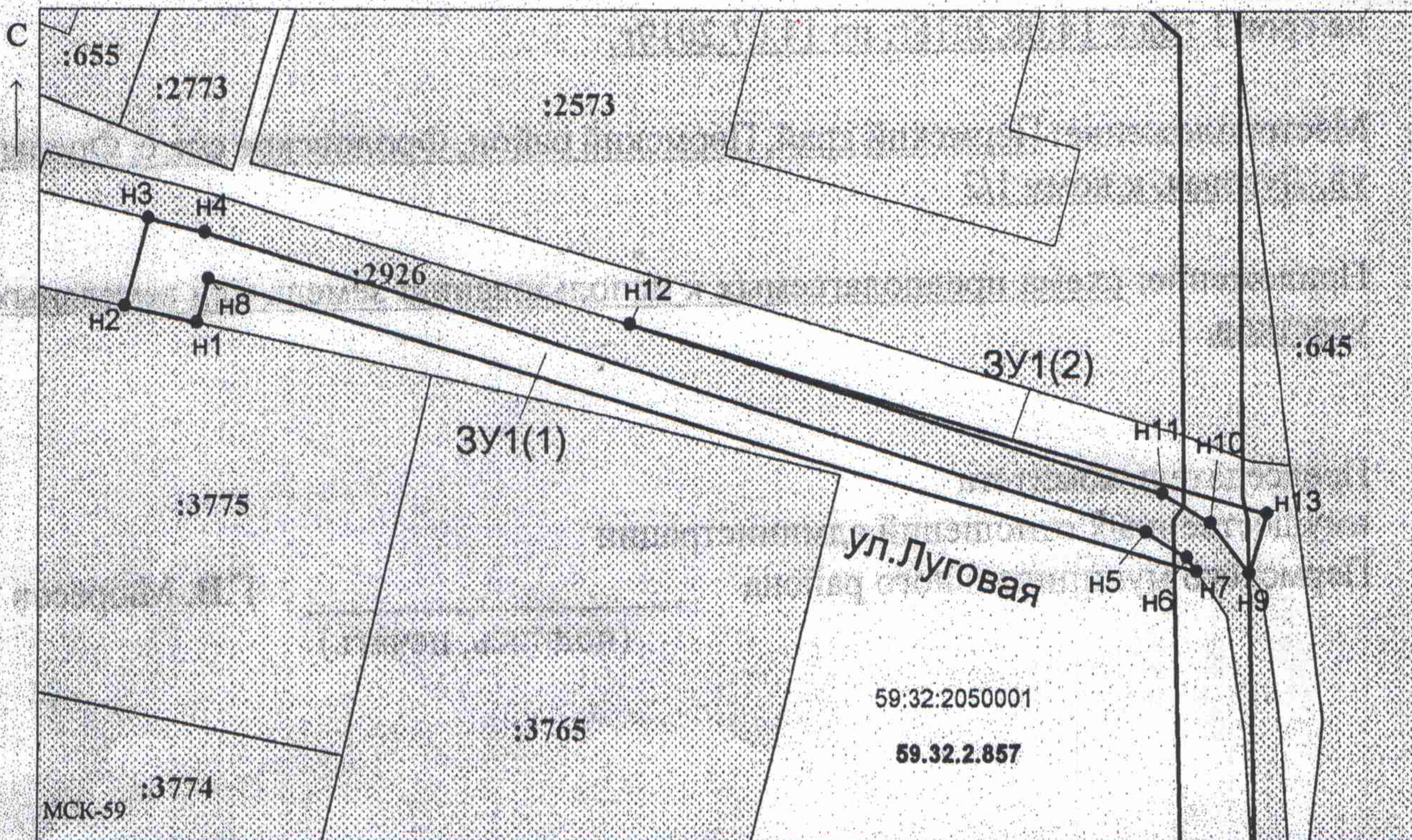


- обозначение запрашиваемого земельного участка



- характерная точка границ земель или части земельного участка

59:32:2050001 - номер кадастрового квартала



Масштаб 1:500

Заявитель:

Захарова

/ Захарова Е.Л.

МП

(подпись, расшифровка подписи)

(для юридических лиц и индивидуальных предпринимателей)