



**КОМИТЕТ ИМУЩЕСТВЕННЫХ ОТНОШЕНИЙ
АДМИНИСТРАЦИИ ПЕРМСКОГО МУНИЦИПАЛЬНОГО РАЙОНА**

РЕШЕНИЕ

о размещении объектов № 578

Пермский край
Пермский район

10.08.2018

Комитет имущественных отношений администрации Пермского муниципального района разрешает Открытому акционерному обществу «Межрегиональная распределительная сетевая компания Урала» (ИНН 6671163413, ОГРН 1056604000970, почтовый адрес: 614016, г. Пермь, ул. Инженерная, 17)

размещение объекта «Строительство КТП, ВЛ 10кВ, ВЛ 0,4кВ Пермский край, Пермский р-н, с. Култаево, ул. Романа Кашина, д. 107а, кад. № 59:32:0680001:2664»

на землях государственная собственность на которые не разграничена

на срок бессрочно

Местоположение: Пермский край, Пермский район, Култаевское с/п, с. Култаево

Приложение: схема предполагаемых к использованию земель или части земельного участка.

Председатель комитета
имущественных отношений
администрации Пермского
муниципального района



Г.В. Мюресов

(подпись, печать)

Схема предполагаемых к использованию земель или части земельного участка

Объект: "Строительство КТП, ВЛ 10кВ, ВЛ 0,4кВ Пермский край, Пермский р-н, с.Култаево, ул.Романа Кашина, д.107а, кад.№59:32:0680001:2664"

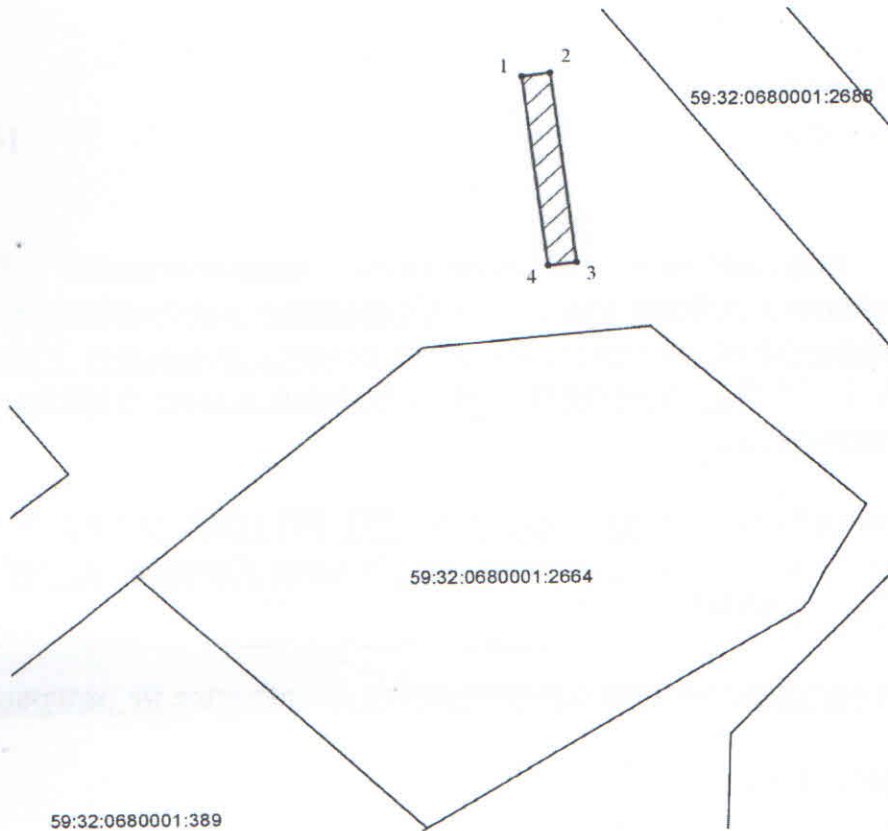
Местоположение: Пермский край, Пермский район, Култаевское с/п, с.Култаево

Площадь земель или части земельного участка, кв.м.: 117

Категория земель: Земли населённых пунктов

Вид разрешенного использования земельного участка:

Цель использования: под объекты инженерного оборудования Электроснабжения (Строительство КТП, ВЛ 10кВ, ВЛ 0,4кВ Пермский край, Пермский р-н, с.Култаево, ул.Романа Кашина, д.107а, кад.№59:32:0680001:2664)






Масштаб 1:1000

Описание границ смежных землепользователей:
1-2-3-4-1 неразграниченный земельный участок

Координаты характерных точек

№	X	Y
1	2212884,66	504360,57
2	2212888,62	504361,11
3	2212892,10	504332,14
4	2212888,13	504331,67
1	2212884,66	504360,57

Условные обозначения:

-  предполагаемые к использованию земли
-  граница земельного участка, сведения о котором внесены в Единый государственный реестр недвижимости
-  1 характерные точки границы испрашиваемого земельного участка

Заявитель:  / О.А. Субботин

