



**КОМИТЕТ ИМУЩЕСТВЕННЫХ ОТНОШЕНИЙ
АДМИНИСТРАЦИИ ПЕРМСКОГО МУНИЦИПАЛЬНОГО РАЙОНА**

РЕШЕНИЕ № 622
о размещении объектов № _____

Пермский край
Пермский район

24.08.2018

Комитет имущественных отношений администрации Пермского муниципального района разрешает Шатрову Дмитрию Николаевичу (паспорт 57 09 547579 выдан 20.05.2010 г. Отделением УФМС России по Пермскому краю в Ленинском районе города Перми), почтовый адрес: 614068, г. Пермь, ул. Попова, д. 21, кв. 17.

размещение объекта «элементы благоустройства территории».

на землях государственная собственность на которые не разграничена.

на срок 1 год с 24.08.2018 г. по 23.08.2019 г.

Местоположение: севернее земельного участка с кадастровым номером 59:32:1910001:3331, расположенного по адресу: Пермский край, Пермский район, Сылвенское с/п, с. Троица, ул. Советская.

Особые условия использования:

1. Без права возведения объектов капитального строительства, без права возведения ограждения, с правом свободного доступа неограниченного круга лиц.

2. Соблюдение Правил содержания и благоустройства территории Сылвенского сельского поселения, утвержденных решением Совета депутатов Сылвенского с/п от 17.05.2012 № 26.

3. В случае несоблюдения особых условий использования, указанных выше, выданное решение о размещении объекта будет досрочно отозвано в одностороннем порядке, с требованием об освобождении занимаемого участка.

Приложение: схема предполагаемых к использованию земель или части земельного участка.

Председатель комитета
имущественных отношений администрации
Пермского муниципального района



Г.В. Мюресов

(подпись, печать)

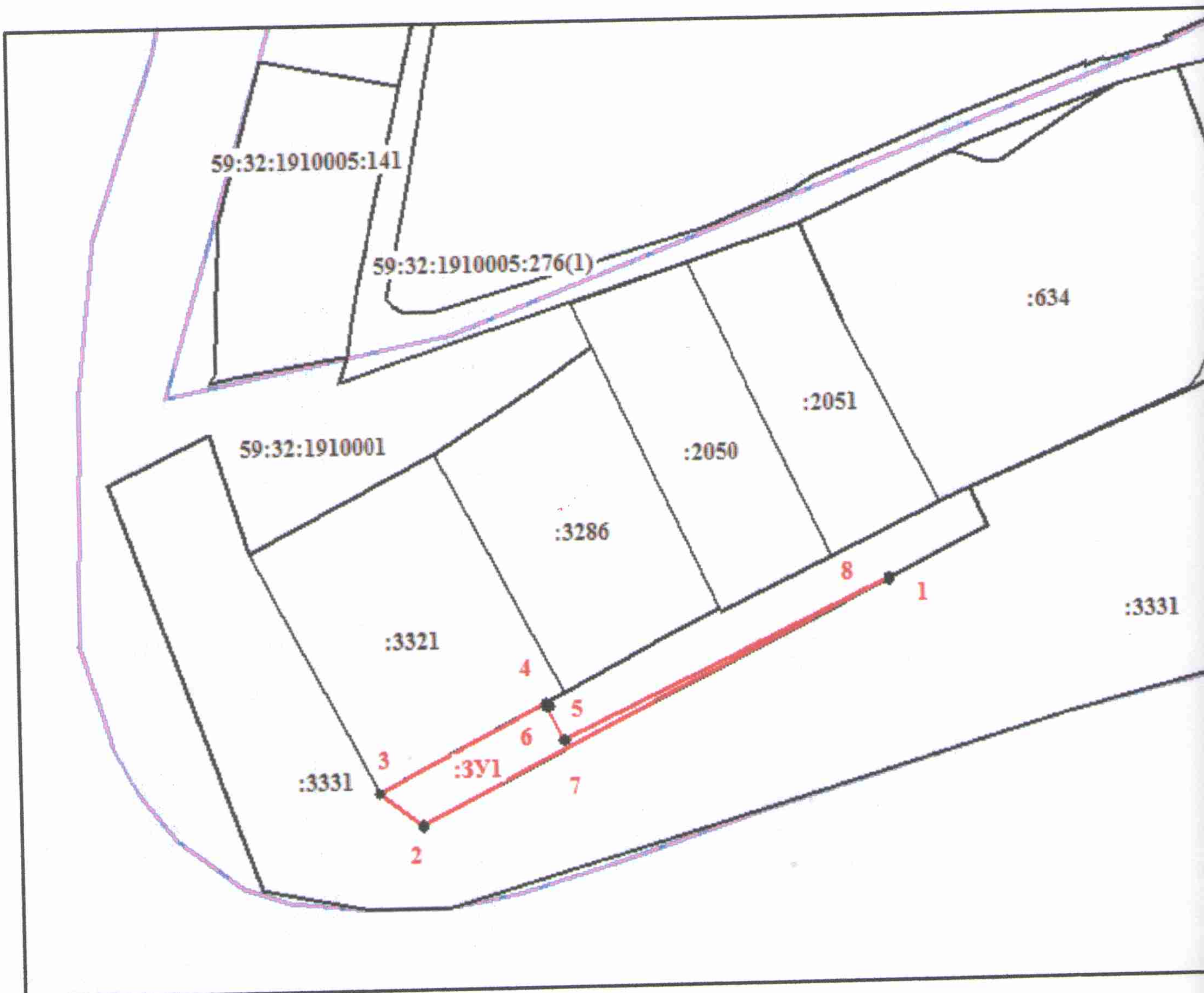
Схема предполагаемых к использованию земель или части земельного участка

Объект: Элементы благоустройства территории

Местоположение: севернее земельного участка с кадастровым номером 59:32:1910001:3331, расположенного по адресу: Пермский край, Пермский район, село Троица, ул. Советская




Площадь земель или части земельного участка, кв.м: 184 кв.м

Вид разрешенного использования: _____



Масштаб 1:850

Условные обозначения:

-  - предлагаемые границы земельного участка
-  - границы земельного участка внесенные в ЕГРН
-  - граница кадастрового квартала
- 59:01:2310088 - кадастровый номер квартала
- :6 - кадастровый номер земельного участка
- :3У1 - условный номер предполагаемого земельного участка

Я приношу к решению
о размещении объекта
№622 от 24.08.2018

Каталог координат, м

№	X	Y
1	515029,89	2263078,10
2	514998,40	2263015,81
3	515002,74	2263010,05
4	515014,36	2263032,40
5	515013,93	2263032,63
6	515013,77	2263032,30
7	515009,35	2263034,72
8	515029,85	2263078,02



Описание границ смежных землепользователей:
от 1 точки до 2 точки 59:32:1910001:3331
от 2 точки до 3 точки 59:32:1910001:3331
от 3 точки до 4 точки 59:32:1910001:3321
от 4 точки до 5 точки неразграниченные земли
от 5 точки до 6 точки неразграниченные земли
от 6 точки до 7 точки неразграниченные земли
от 7 точки до 8 точки неразграниченные земли
от 8 точки до 1 точки неразграниченные земли

Заявитель: Шатров Д.Н.
(подпись, расшифровка)

МП
(для юридических лиц
и индивидуальных предпринимателей)

Верно