



**КОМИТЕТ ИМУЩЕСТВЕННЫХ ОТНОШЕНИЙ  
АДМИНИСТРАЦИИ ПЕРМСКОГО МУНИЦИПАЛЬНОГО РАЙОНА**

**РЕШЕНИЕ** \_\_\_\_\_ 585  
о размещении объектов № \_\_\_\_\_

Пермский край  
Пермский район

10.08.2018

Комитет имущественных отношений администрации Пермского муниципального района разрешает Шатрову Дмитрию Николаевичу (паспорт 57 09 547579 выдан 20.05.2010 г. Отделением УФМС России по Пермскому краю в Ленинском районе города Перми), почтовый адрес: 614068, г. Пермь, ул. Попова, д. 21, кв. 17.

размещение объекта «элементы благоустройства территории».

на землях государственная собственность на которые не разграничена.

на срок 1 год с 10.08.2018 г. по 09.08.2019 г.

Местоположение: южнее земельного участка с кадастровым номером 59:32:1910005:141, расположенного по адресу: Пермский край, Пермский район, Сылвенское с/п, с. Троица, снт Сылва, участок 57.

Особые условия использования:

1. Без права возведения объектов капитального строительства, без права возведения ограждения, с правом свободного доступа неограниченного круга лиц.

2. Соблюдение Правил содержания и благоустройства территории Сылвенского сельского поселения, утвержденных решением Совета депутатов Сылвенского с/п от 17.05.2012 № 26.

Приложение: схема предполагаемых к использованию земель или части земельного участка.

Председатель комитета  
имущественных отношений администрации  
Пермского муниципального района



Г.В. Мюресов

(подпись, печать)



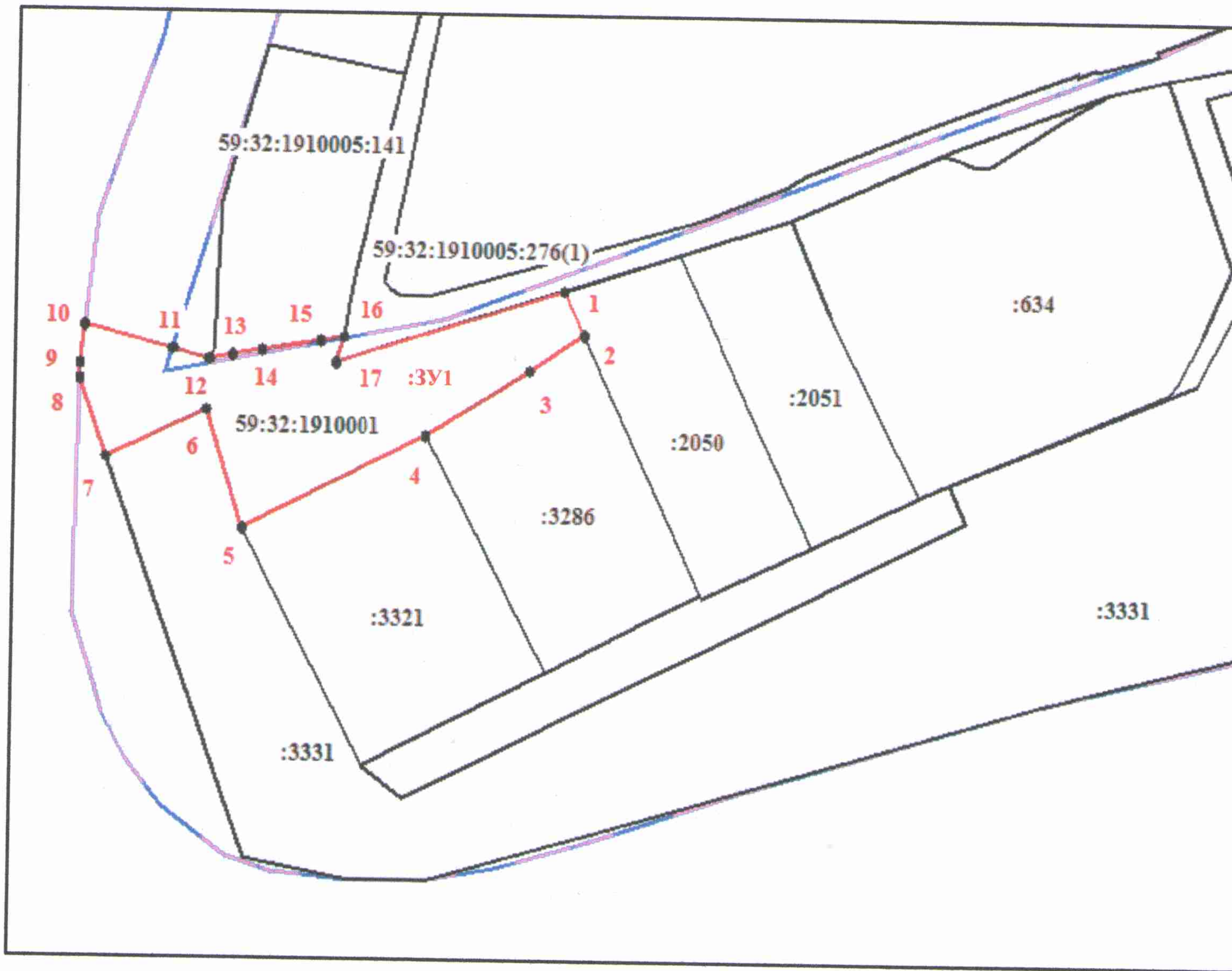
**Ма предполагаемых к использованию земель или части земельного участка**

Объект: Элементы благоустройства территории

Местоположение: южнее земельного участка с кадастровым номером 59:32:1910005:141, расположенного по адресу: Пермский край, Пермский район, село Троица, снт Сылва, участок 57




Площадь земель или части земельного участка, кв.м: 941 кв.м

Вид разрешенного использования: \_\_\_\_\_



Масштаб 1:850

**Условные обозначения:**

-  **2** — **3** - предлагаемые границы земельного участка
-  - границы земельного участка внесенные в ЕГРН
-  - граница кадастрового квартала
- 59:01:2310088 - кадастровый номер квартала
- :6 - кадастровый номер земельного участка
- :ЗУ1 - условный номер предполагаемого земельного участка



Приложение к решению  
о размещении объектов

№ 585 от 10.08.2018

Каталог координат, м

№	X	Y
1	515067,23	2263036,62
2	515061,12	2263039,45
3	515056,40	2263032,12
4	515047,46	2263018,24
5	515034,62	2262993,53
6	515050,72	2262988,55
7	515044,25	2262975,05
8	515054,61	2262971,37
9	515056,69	2262971,41
10	515061,79	2262971,96
11	515058,74	2262983,83
12	515057,46	2262988,79
13	515058,00	2262991,97
14	515058,70	2262995,91
15	515060,09	2263003,88
16	515060,64	2263007,01
17	515057,19	2263005,86

:3331

Описание границ смежных землепользователей:  
от 1 точки до 2 точки 59:32:1910001:2050  
от 2 точки до 3 точки 59:32:1910001:3286  
от 3 точки до 4 точки 59:32:1910001:3286  
от 4 точки до 5 точки 59:32:1910001:3321  
от 5 точки до 6 точки 59:32:1910001:3331  
от 6 точки до 7 точки 59:32:1910001:3331  
от 7 точки до 8 точки неразграниченные земли  
от 8 точки до 9 точки неразграниченные земли  
от 9 точки до 10 точки неразграниченные земли  
от 10 точки до 11 точки неразграниченные земли  
от 11 точки до 12 точки неразграниченные земли  
от 12 точки до 13 точки 59:32:1910005:141  
от 13 точки до 14 точки 59:32:1910005:141  
от 14 точки до 15 точки 59:32:1910005:141  
от 15 точки до 16 точки 59:32:1910005:141  
от 16 точки до 17 точки 59:32:1910005:276  
от 17 точки до 1 точки 59:32:1910005:276

Заявитель:

*Шатров Д.Н.*

*Шатров Д.Н.*

(подпись, расшифровка)

МП  
(для юридических лиц  
и индивидуальных предпринимателей)

Верно