



**КОМИТЕТ ИМУЩЕСТВЕННЫХ ОТНОШЕНИЙ
АДМИНИСТРАЦИИ ПЕРМСКОГО МУНИЦИПАЛЬНОГО РАЙОНА**

РЕШЕНИЕ

о размещении объектов № 566

Пермский край
Пермский район

06.08.2018

Комитет имущественных отношений администрации Пермского муниципального района разрешает Открытому акционерному обществу «Межрегиональная распределительная сетевая компания Урала» (ИНН 6671163413, ОГРН 1056604000970, почтовый адрес: 614016, г. Пермь, ул. Инженерная, 17)

размещение объекта: «Строительство ВЛ 0,4 кВ для электроснабжения села Лобаново (4500046274) (Михалев С.О.)»

на землях государственная собственность на которые не разграничена

на срок бессрочно.

Местоположение: Пермский край, Пермский район, Лобановское с/п, с. Лобаново.

Приложение: схема предполагаемых к использованию земель или земельных участков.

Председатель комитета
имущественных отношений администрации
Пермского муниципального района

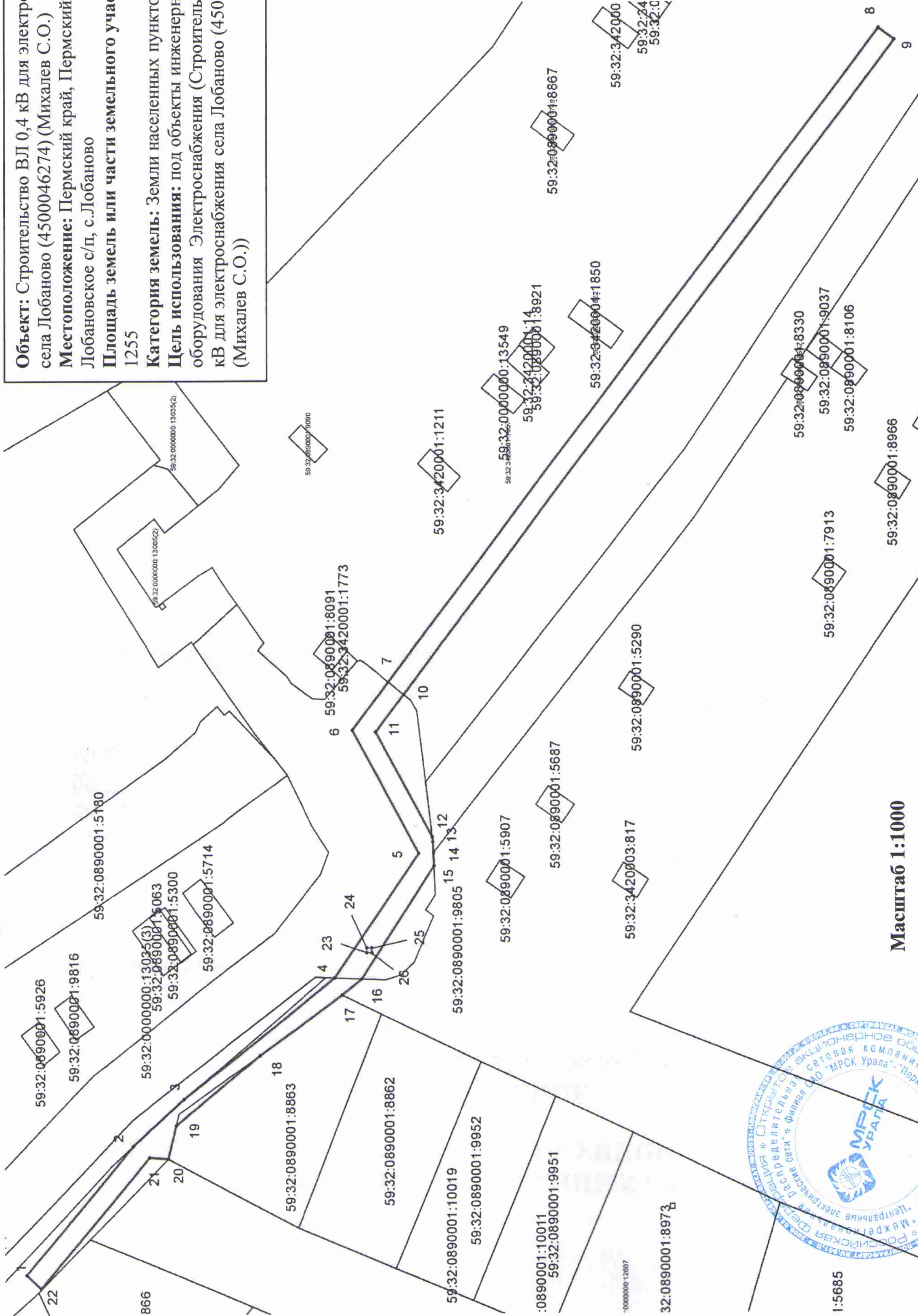
(подпись, печать)

Г.В. Мюресов



Схема предполагаемых к использованию земель или части земельного участка

Объект: Строительство ВЛ 0,4 кВ для электроснабжения села Лобаново (4500046274) (Михалев С.О.)
Местоположение: Пермский край, Пермский р-н, Лобановское с/п, с. Лобаново
Площадь земель или части земельного участка, кв.м.: 1255
Категория земель: Земли населенных пунктов
Цель использования: под объекты инженерного оборудования Электроснабжения (Строительство ВЛ 0,4 кВ для электроснабжения села Лобаново (4500046274) (Михалев С.О.))



Масштаб 1:1000





Заявитель: О.А. Субботин

Применение к решению от 06.08.2018 N 566

Координаты характерных точек

№	Y	X
1	2233953,29	502126,62
2	2233978,85	502104,72
3	2233988,11	502094,28
4	2234011,98	502063,33
5	2234036,81	502046,07
6	2234061,35	502059,64
7	2234070,95	502052,24
8	2234201,28	501951,82
9	2234198,93	501948,57
10	2234068,45	502049,12
11	2234060,98	502054,88
12	2234040,01	502043,27
13	2234039,06	502043,15
14	2234036,91	502043,04
15	2234034,33	502042,92
16	2234011,75	502057,80
17	2234008,65	502061,81
18	2233996,80	502078,69
19	2233982,86	502095,90
20	2233976,35	502097,55
21	2233976,61	502101,38
22	2233950,58	502123,68
1	2233953,29	502126,62
23	2234016,98	502056,75
24	2234017,97	502056,75
25	2234017,97	502055,75
26	2234016,98	502055,75
23	2234016,98	502056,75

Условные обозначения:

-  предполагаемые к использованию земли
-  граница земельного участка, сведения о котором внесены в ГКН
- 1 характерные точки границы испрашиваемого земельного участка

Описание границ смежных землепользователей:

1-2, 3-4, 7-8-9-10, 14-15, 16-17, 20-21-22-1 неразграниченный земельный участок
 2-3, 12-13 зем.участок с КН 59:32:0000000:13140
 4-5-6-7, 10-11-12, 15-16 зем.участок с КН 59:32:0000000:13035
 17-18-19-20 зем.участок с КН 59:32:0890001:8863
 23-24-25-26 зем.участок с КН 59:32:0000000:12544



Заявитель: /О.А. Субботин