



**КОМИТЕТ ИМУЩЕСТВЕННЫХ ОТНОШЕНИЙ
АДМИНИСТРАЦИИ ПЕРМСКОГО МУНИЦИПАЛЬНОГО РАЙОНА**

РЕШЕНИЕ

о размещении объектов № 517

Пермский край
Пермский район

24.07.2018

Комитет имущественных отношений администрации Пермского муниципального района разрешает Акционерному обществу «Газпром газораспределение Пермь» (ИНН 5902183841, ОГРН 2125902017723, почтовый адрес: 614000, г. Пермь, ул. Петропавловская, 43)

размещение объекта «газопровод давлением до 1,2 Мпа, для размещения которого не требуется разрешение на строительство»

на землях государственная собственность на которые не разграничена

на срок 1 год с 24.07.2018 г. по 23.07.2019 г.

Местоположение: Пермский край, Пермский район, Кондратовское с/п, д. Кондратово, ул. Кирпичная, к дому 1б.

Приложение: схема предполагаемых к использованию земель или части земельного участка.

Председатель комитета
имущественных отношений администрации
Пермского муниципального района



Г.В. Мюресов

(подпись, печать)

Схема предполагаемых к использованию земель или части земельного участка

Объект: Газопровод давлением до 1,2 Мпа, для размещения которого не требуется разрешения на строительство

Местоположение: расположенных по адресу: Пермский край, район Пермский,
с/п Кондратовское, д. Кондратово,
ул. Кирпичная, к дому 16

Площадь земель или части земельного участка, кв.м.: 98

Категория земель: земли населенных пунктов

Вид разрешенного использования: -

Описание границ смежных землепользователей:

От точки н1 до точки н3 - земельный участок с кадастровым номером 59:32:0630006:6348

От точки н3 до точки н4 - земельный участок с кадастровым номером 59:32:0630006:13977

От точки н4 до точки н6 - земли общего пользования

От точки н6 до точки н8 - земельный участок с кадастровым номером 59:32:0630006:11467

От точки н8 до точки н1 - земли общего пользования

Каталог координат, м

№ точки границы	X	Y
н1	515113.98	2224026.61
н2	515112.02	2224027.96
н3	515119.61	2224038.95
н4	515120.98	2224040.89
н5	515120.69	2224044.86
н6	515103.66	2224020.61
н7	515105.85	2224019.22
н8	515107.89	2224017.93
н1	515113.98	2224026.61


Условные обозначения:



- предполагаемый участок земель, на которых планируется размещение объекта



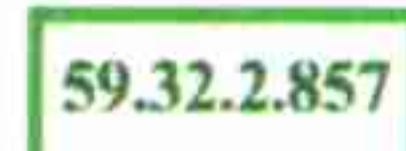
- границы и номер земельного участка, сведения о которых внесены в ГКН



- границы и номер объекта капитального строительства, сведения о которых внесены в ГКН



- граница кадастрового квартала



- зоны с особыми условиями использования территории, сведения о которых внесены в ГКН

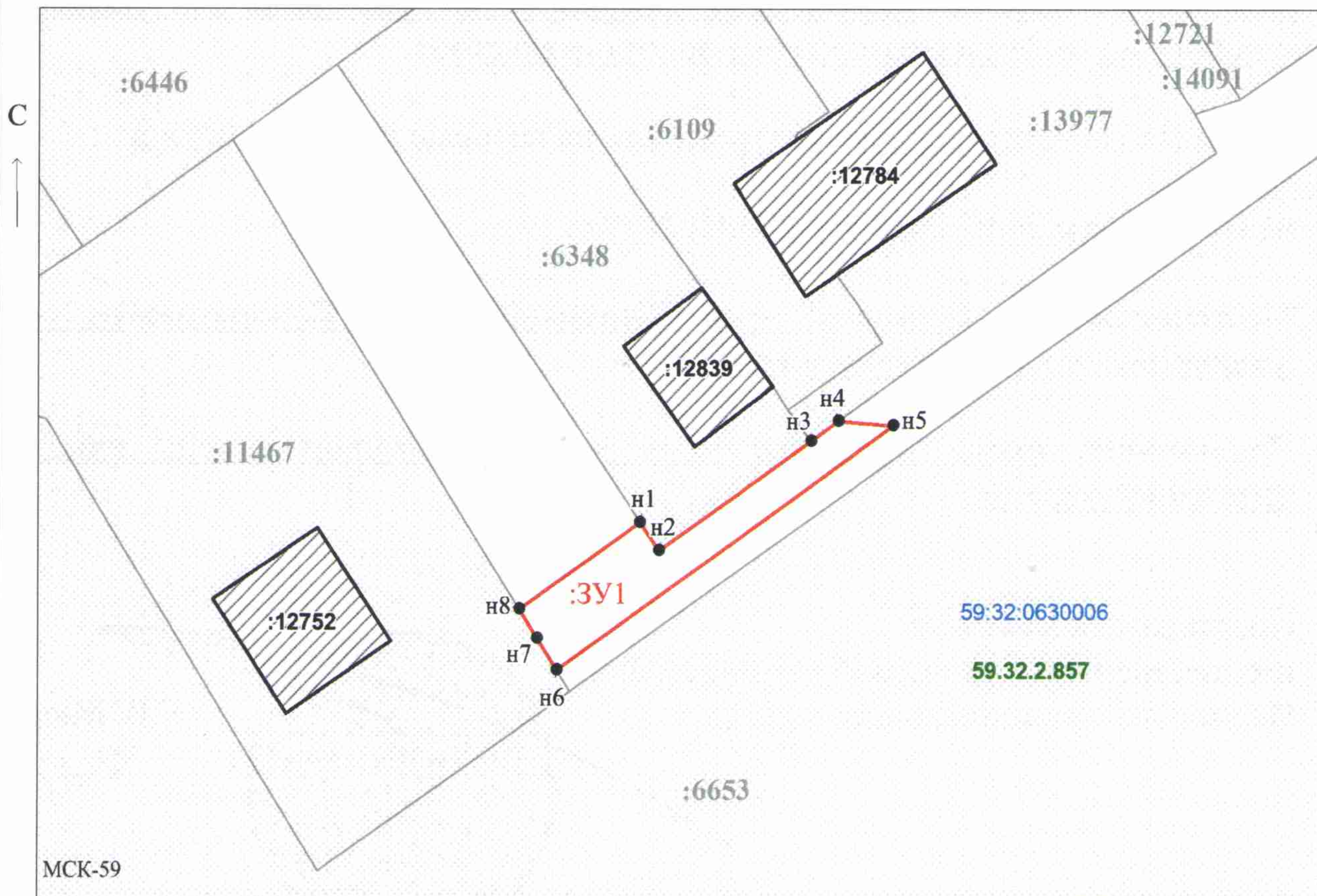
:3У1

- обозначение запрашиваемого земельного участка

• н1

- характерная точка границ земель или части земельного участка

59:32:0630006 - номер кадастрового квартала



Масштаб 1:500

Заявитель: _____

/ Егошина И.В.

МП

(подпись, расшифровка подписи)

(для юридических лиц и индивидуальных предпринимателей)