



**КОМИТЕТ ИМУЩЕСТВЕННЫХ ОТНОШЕНИЙ
АДМИНИСТРАЦИИ ПЕРМСКОГО МУНИЦИПАЛЬНОГО РАЙОНА**

РЕШЕНИЕ

о размещении объектов № 456

Пермский край
Пермский район

26.06.2018

Комитет имущественных отношений администрации Пермского муниципального района разрешает Акционерному обществу «Газпром газораспределение Пермь» (ИНН 5902183841, ОГРН 1025900512670, почтовый адрес: 614000, г. Пермь, ул. Петропавловская, 43)

размещение объекта «газопровод давлением до 1,2 Мпа, для размещения которого не требуется разрешение на строительство»

на землях государственная собственность на которые не разграничена

на срок 1 год с 26.06.2018 г. по 25.06.2019 г.

Местоположение: Пермский край, Пермский район, Култаевское с/п, с. Култаево, ул. Славянская, к дому 17

Приложение: схема предполагаемых к использованию земель или части земельного участка.

Председатель комитета
имущественных отношений
администрации Пермского
муниципального района

Г.В. Мюресов

(подпись, печать)



Схема предполагаемых к использованию земель или части земельного участка

Объект: Газопровод давлением до 1,2 Мпа, для размещения которого не требуется разрешения на строительство

Местоположение: расположенных по адресу: Пермский край, Пермский район, Култаевское с/п. с. Култаево, ул. Славянская, к дому 17

Каталог координат, м

Площадь земель или части земельного участка, кв.м.: 320

Категория земель: земли населенных пунктов

Вид разрешенного использования: -

Описание границ смежных землепользователей:

От точки н1 до точки н1 - земли общего пользования

От точки н5 до точки н11 - земли общего пользования

От точки н11 до точки н12 - земельный участок

с кадастровым номером 59:32:0000000:13047

От точки н12 до точки н13 - земли общего пользования

От точки н13 до точки н14 - земельный участок

с кадастровым номером 59:32:0680001:3106

От точки н14 до точки н15 - земли общего пользования

От точки н15 до точки н16 - земельный участок

с кадастровым номером 59:32:0000000:13047









От точки н16 до точки н18 - земли общего пользования

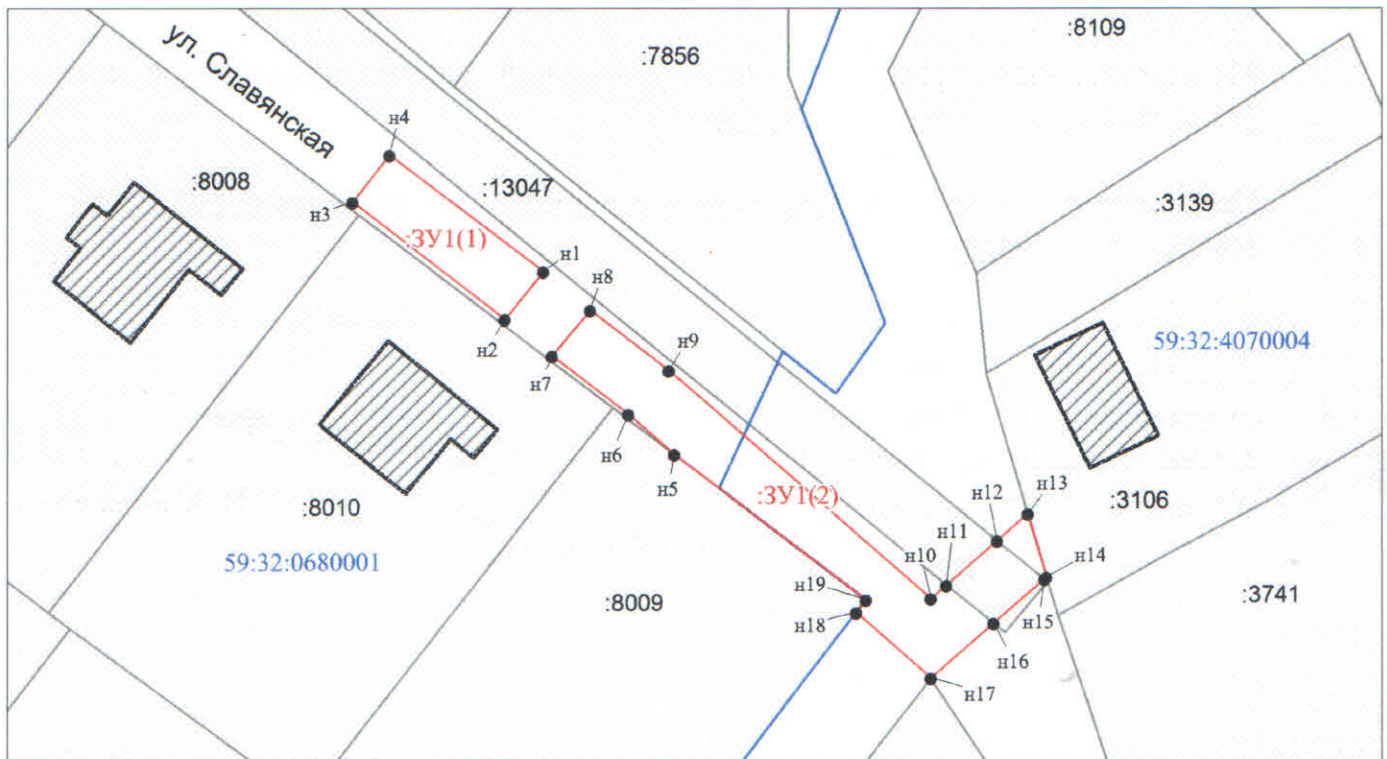
От точки н18 до точки н5 - земельный участок

с кадастровым номером 59:32:0680001:8009

№ точки границы	X	Y
н1	504534.66	2213704.52
н2	504530.73	2213701.31
н3	504540.47	2213688.75
н4	504544.38	2213691.78
н1	504534.66	2213704.52
н5	504519.43	2213715.36
н6	504522.79	2213711.54
н7	504527.66	2213705.26
н8	504531.50	2213708.39
н9	504526.47	2213714.88
н10	504507.38	2213736.58
н11	504508.52	2213737.88
н12	504512.21	2213742.07
н13	504514.44	2213744.61
н14	504509.16	2213746.17
н15	504509.00	2213745.99
н16	504505.31	2213741.80
н17	504500.75	2213736.61
н18	504506.21	2213730.40
н19	504507.29	2213731.22
н5	504519.43	2213715.36

Условные обозначения:

-  - предполагаемый участок земель, на которых планируется размещение объекта
-  - границы и номер земельного участка, сведения о которых внесены в ГКН
-  - границы и номер объекта капитального строительства, сведения о которых внесены в ГКН
-  - граница кадастрового квартала
-  - зоны с особыми условиями использования территории, сведения о которых внесены в ГКН
-  - обозначение запрашиваемого земельного участка
-  - характерная точка границ земель или части земельного участка
-  - номер кадастрового квартала



Заявитель: _____ / Егошина И. В.
МП (подпись, расшифровка подписи)

Масштаб 1:600

(для юридических лиц и индивидуальных предпринимателей)