



**КОМИТЕТ ИМУЩЕСТВЕННЫХ ОТНОШЕНИЙ  
АДМИНИСТРАЦИИ ПЕРМСКОГО МУНИЦИПАЛЬНОГО РАЙОНА**

**РЕШЕНИЕ**

о размещении объектов № 442

Пермский край  
Пермский район

25.06.2018

Комитет имущественных отношений администрации Пермского муниципального района разрешает Открытому акционерному обществу «Межрегиональная распределительная сетевая компания Урала» (ИНН 6671163413, ОГРН 1056604000970, почтовый адрес: 614016, г. Пермь, ул. Инженерная, 17)

размещение объекта: «Строительство ТП 10/0,4кВ, ВЛ 10кВ, ВЛ 0,4кВ для электроснабжения поселка Мулянка (4500042868) (Шарафутдинова Р.Ш.)»

на землях государственная собственность на которые не разграничена

на срок бессрочно.

Местоположение: Пермский край, Пермский район, Лобановское с/п, п. Мулянка

Приложение: схема предполагаемых к использованию земель или земельных участков.

Председатель комитета  
имущественных отношений администрации  
Пермского муниципального района

Г.В. Мюресов

(подпись, печать)



# Схема предполагаемых к использованию земель или части земельного участка

**Объект:** "Строительство ТП 10/0,4кВ, ВЛ 10кВ, ВЛ 0,4кВ для электроснабжения поселка Мулянка (4500042868) (Шарафутдинова Р.Ш.)"

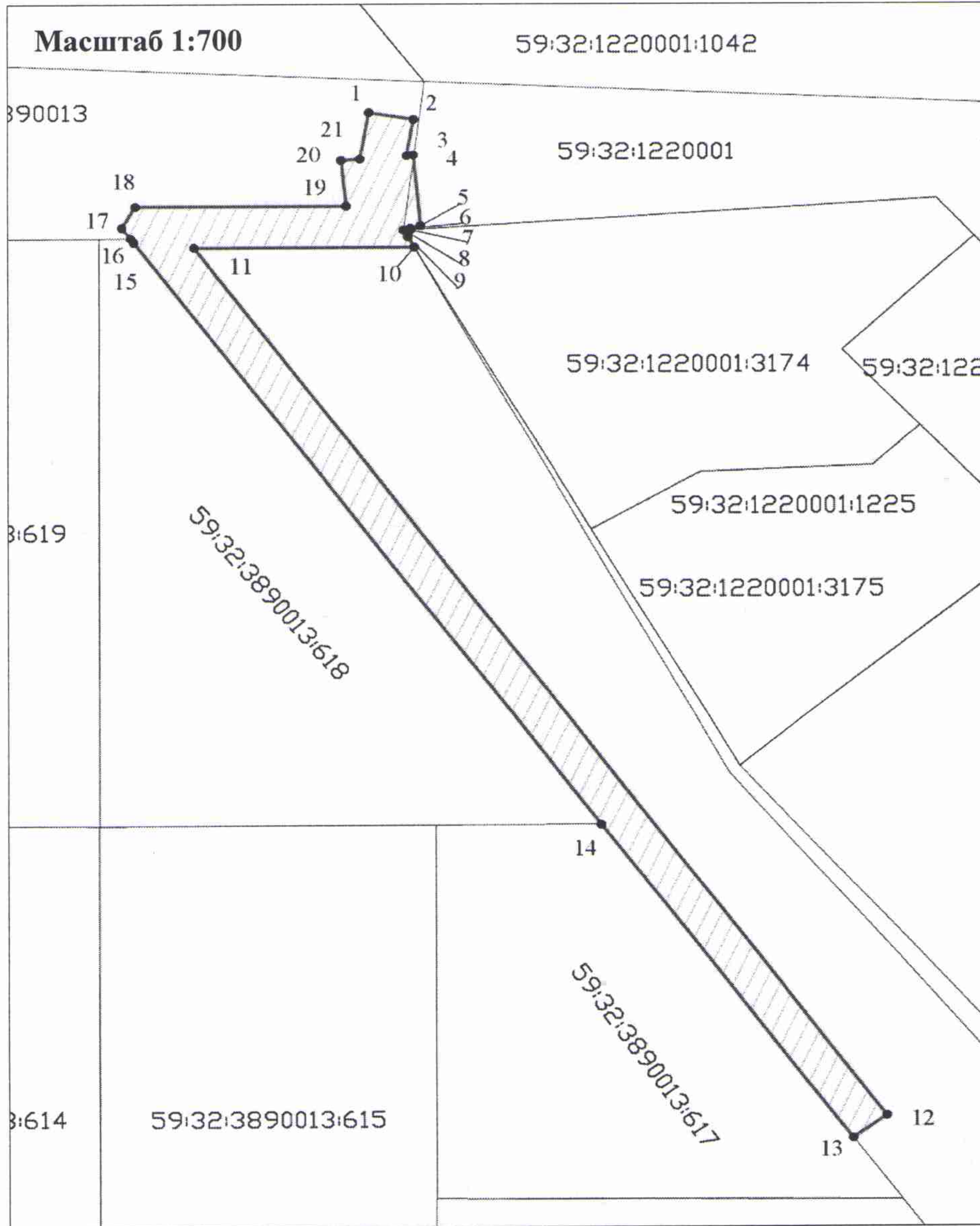
**Местоположение:** Пермский край, Пермский район, Лобановское с/п, п. Мулянка

**Площадь земель или части земельного участка, кв.м.:** 549

**Категория земель:** Земли населенных пунктов

**Вид разрешенного использования земельного участка:**




**Цель использования:** под объекты инженерного оборудования Электроснабжения (Строительство ТП 10/0,4кВ, ВЛ 10кВ, ВЛ 0,4кВ для электроснабжения поселка Мулянка (4500042868) (Шарафутдинова Р.Ш.))



**Координаты характерных точек**

№	X	Y
1	2238722,25	495144,81
2	2238726,19	495144,13
3	2238725,58	495140,59
4	2238726,17	495140,64
5	2238726,82	495133,78
6	2238725,91	495133,52
7	2238725,93	495133,39
8	2238725,31	495133,35
9	2238725,69	495132,69
10	2238726,26	495131,69
11	2238706,76	495131,67
12	2238767,86	495048,33
13	2238764,90	495046,16
14	2238742,71	495076,24
15	2238701,44	495132,19
16	2238701,15	495132,58
17	2238700,39	495133,62
18	2238701,58	495135,67
19	2238720,24	495135,68
20	2238719,80	495140,12
21	2238721,47	495140,26

**Условные обозначения:**

-  предполагаемые к использованию земли
-  граница земельного участка, сведения о котором весены в ГКН
-  1 характерные точки границы испрашиваемого земельного участка

**Описание границ смежных землепользователей:**

- 1-7, 10-13, 16-1 неразграниченный зем.участок
- 7-10 зем.участок с КН 59:32:3890013:3174
- 13-14 зем.участок с КН 59:32:3890013:3617
- 14-16 зем.участок с КН 59:32:3890013:3618

Заявитель:

  
/М.В. Шайдуrow

