



**КОМИТЕТ ИМУЩЕСТВЕННЫХ ОТНОШЕНИЙ
АДМИНИСТРАЦИИ ПЕРМСКОГО МУНИЦИПАЛЬНОГО РАЙОНА**

РЕШЕНИЕ

о размещении объектов № 436

Пермский край
Пермский район

21.06.2018

Комитет имущественных отношений администрации Пермского муниципального района разрешает Акционерному обществу «Газпром газораспределение Пермь» (ИНН 5902183841, ОГРН 1025900512670, почтовый адрес: 614000, г. Пермь, ул. Петропавловская, 43)

размещение объекта «газопровод давлением до 1,2 Мпа, для размещения которого не требуется разрешение на строительство»

на землях государственная собственность на которые не разграничена

на срок 1 год с 21.06.2018 г. по 20.06.2019 г.

Местоположение: Пермский край, Пермский район, Култаевское с/п, д. Кичаново, позиция 69, к участку с кадастровым номером 59:32:0760001:333

Приложение: схема предполагаемых к использованию земель или части земельного участка.

Председатель комитета
имущественных отношений
администрации Пермского
муниципального района

Г.В. Мюресов



Схема предполагаемых к использованию земель или части земельного участка

Объект: Газопровод давлением до 1.2 Мпа, для размещения которого не требуется разрешения на строительство
 Местоположение: расположенных по адресу: Пермский край, Пермский район, с/п Култаевское, д. Кичаново, позиция 69, к уч. с кад. 59:32:0760001:333





Площадь земель или части земельного участка, кв.м.: 275

Категория земель: Земли населенных пунктов




Вид разрешенного использования: -
 Описание границ смежных землепользователей:
 От точки н1 до точки н2 - земельный участок с кадастровым номером 59:32:0760001:333
 От точки н2 до точки н4 - земли общего пользования
 От точки н4 до точки н6 - земельный участок с кадастровым номером 59:32:0760001:148
 От точки н6 до точки н7 - земельный участок с кадастровым номером 59:32:0760001:338
 От точки н7 до точки н1 - земли общего пользования

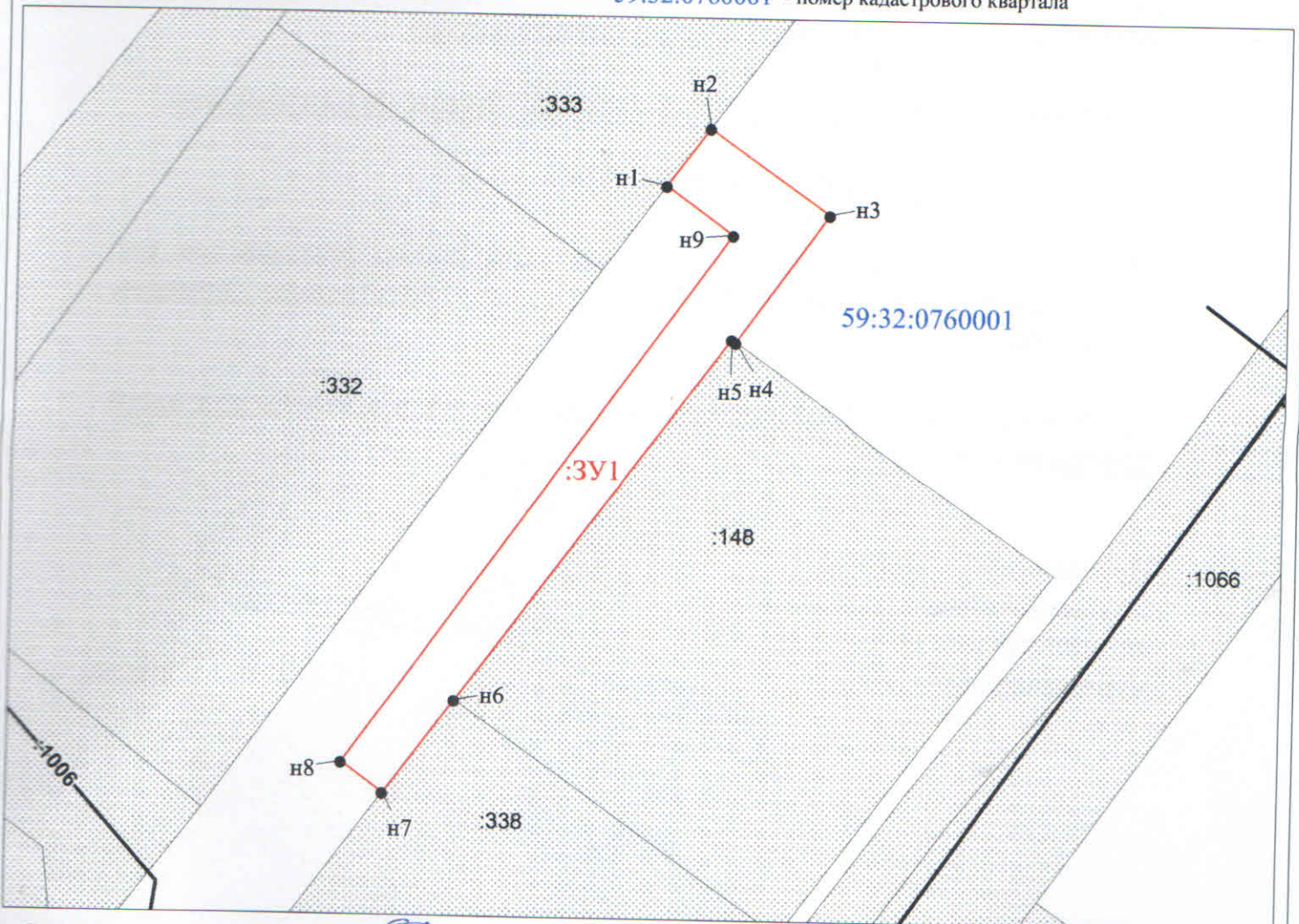
Каталог координат, м

№ точки границы	X	Y
н1	507287.68	2216935.25
н2	507292.03	2216938.45
н3	507285.62	2216947.50
н4	507275.92	2216940.61
н5	507276.13	2216940.31
н6	507248.73	2216920.19
н7	507241.67	2216915.01
н8	507243.95	2216911.84
н9	507284.04	2216940.27
н1	507287.68	2216935.25

-  - предполагаемый участок земель, на которых планируется размещение объекта
-  :1 - границы и номер земельного участка, сведения о которых внесены в ГКН
-  :28 - границы и номер объекта капитального строительства, сведения о которых внесены в ГКН
-  - граница кадастрового квартала

Условные обозначения:

-  59.32.2.124 - зоны с особыми условиями использования территории, сведения о которых внесены в ГКН
-  :3У1 - обозначение запрашиваемого земельного участка
-  н1 - характерная точка границ земель или части земельного участка
- 59:32:0760001 - номер кадастрового квартала



Заявитель: _____ / Егошина И. В.
 МП (подпись, расшифровка подписи)

Масштаб 1:500

(для юридических лиц и индивидуальных предпринимателей)