

**КОМИТЕТ ИМУЩЕСТВЕННЫХ ОТНОШЕНИЙ
АДМИНИСТРАЦИИ ПЕРМСКОГО МУНИЦИПАЛЬНОГО РАЙОНА**

РЕШЕНИЕ

о размещении объектов № 426

Пермский край
Пермский район

21.06.2018

Комитет имущественных отношений администрации Пермского муниципального района разрешает Акционерному обществу «Газпром газораспределение Пермь» (ИНН 5902183841, ОГРН 2125902017723, почтовый адрес: 614000, г. Пермь, ул. Петропавловская, 43)

размещение объекта «газопровод давлением до 1,2 Мпа, для размещения которого не требуется разрешение на строительство»

на землях государственная собственность на которые не разграничена

на срок 1 год с 21.06.2018 г. по 20.06.2019 г.

Местоположение: Пермский край, Пермский район, Кондратовское с/п, д. Кондратово, ул. Карла Маркса, к дому 3.

Приложение: схема предполагаемых к использованию земель или части земельного участка.

Председатель комитета
имущественных отношений администрации
Пермского муниципального района

Г.В. Мюресов

(подпись, печать)



Схема предполагаемых к использованию земель или части земельного участка

Объект: Газопровод давлением до 1,2 Мпа, для размещения которого не требуется разрешения на строительство

Местоположение: расположенных по адресу: Пермский край, Пермский район, д. Кондратово, ул. Карла Маркса, к дому 3

Площадь земель или части земельного участка, кв.м.: 29

Категория земель: земли населенных пунктов

Вид разрешенного использования: -

Описание границ смежных землепользователей:

От точки н1 до точки н2 - земельный участок с кадастровым номером 59:32:0630006:12719

От точки н2 до точки н1 - земли общего пользования

От точки н4 до точки н5 - земельный участок с кадастровым номером 59:32:0630006:12719

От точки н5 до точки н6 - земли общего пользования





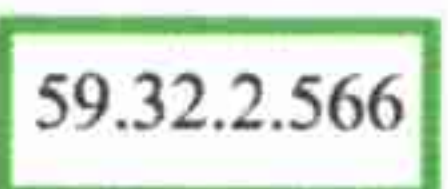



От точки н6 до точки н7 - земельный участок с кадастровым номером 59:32:0630006:13032

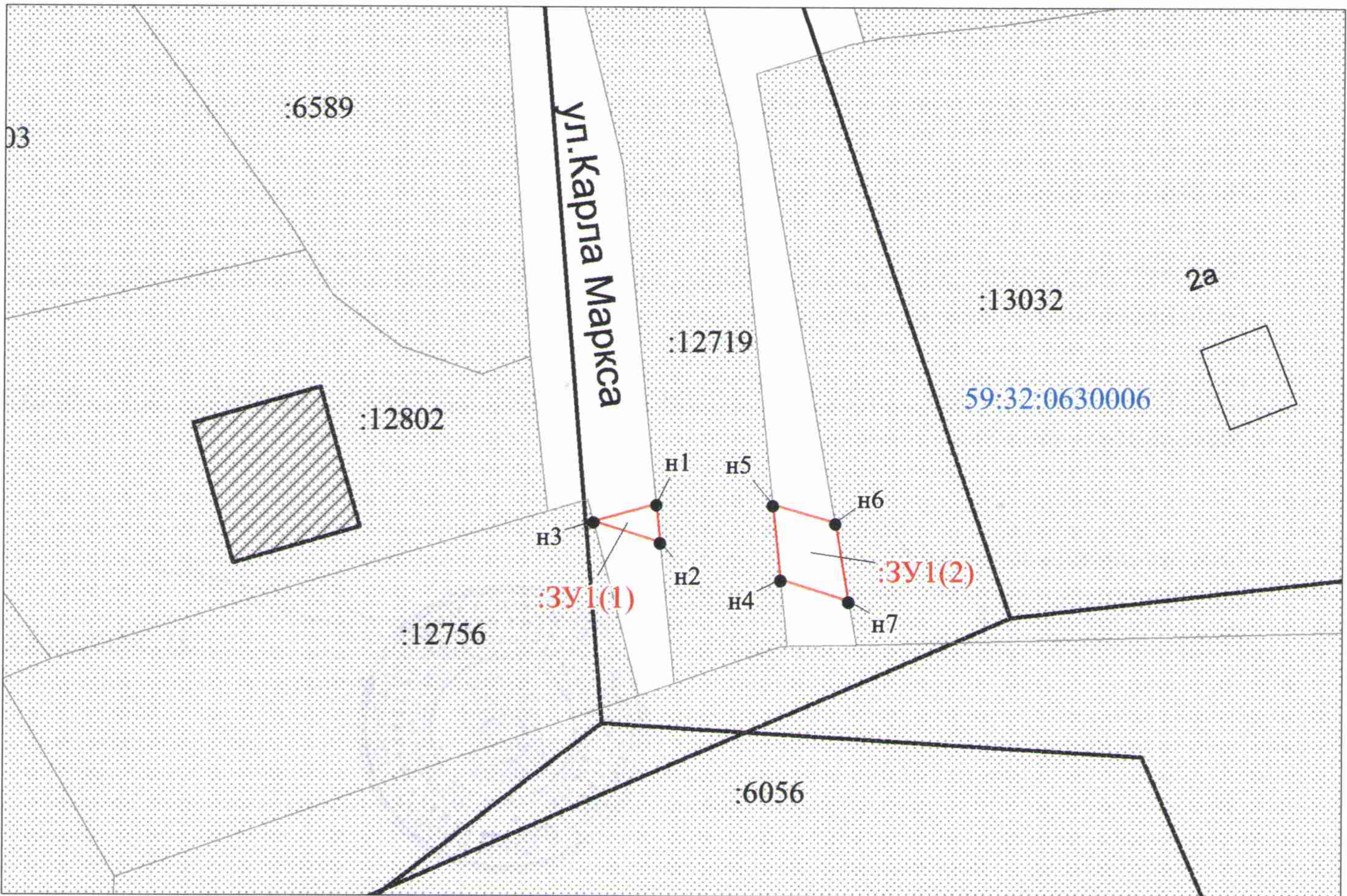
От точки н7 до точки н4 - земли общего пользования

Каталог координат, м

№ точки границы	X	Y
н1	514445.84	2223702.35
н2	514443.18	2223702.62
н3	514444.63	2223697.98
н1	514445.84	2223702.35
н4	514440.58	2223710.94
н5	514445.79	2223710.39
н6	514444.52	2223714.70
н7	514439.10	2223715.67
н4	514440.58	2223710.94

Условные обозначения:

-  - предполагаемый участок земель, на которых планируется размещение объекта
-  :1 - границы и номер земельного участка, сведения о которых внесены в ГКН
-  :28 - границы и номер объекта капитального строительства, сведения о которых внесены в ГКН
-  - граница кадастрового квартала
-  59.32.2.566 - зоны с особыми условиями использования территории, сведения о которых внесены в ГКН
-  :ЗУ1 - обозначение запрашиваемого земельного участка
-  н1 - характерная точка границ земель или части земельного участка
-  59:32:0630006 - номер кадастрового квартала



Заявитель: _____ / Егошина И. В. _____
 МП (подпись, расшифровка подписи)
 (для юридических лиц и индивидуальных предпринимателей)

Масштаб 1:500