



**КОМИТЕТ ИМУЩЕСТВЕННЫХ ОТНОШЕНИЙ  
АДМИНИСТРАЦИИ ПЕРМСКОГО МУНИЦИПАЛЬНОГО РАЙОНА**

**РЕШЕНИЕ**

о размещении объектов № 370

Пермский край  
Пермский район

28.05.2018

Комитет имущественных отношений администрации Пермского муниципального района разрешает Акционерному обществу «Газпром газораспределение Пермь» (ИНН 5902183841, ОГРН 1025900512670, почтовый адрес: 614000, г. Пермь, ул. Петропавловская, 43)

размещение объекта: «газопровод давлением до 1,2 Мпа, для размещения которого не требуется разрешение на строительство»

на землях государственная собственность на которые не разграничена

на срок 1 год с 28.05.2018г. по 27.05.2019г.

Местоположение: Пермский край, Пермский район, Кукуштанское с/п, п. Кукуштан, ул. Юбилейная, к дому №17.

Приложение: схема предполагаемых к использованию земель или земельных участков.

Председатель комитета  
имущественных отношений администрации  
Пермского муниципального района

Г.В. Мюресов

(подпись, печать)



### Схема предполагаемых к использованию земель или части земельного участка

Объект: Газопровод давлением до 1,2 Мпа, для размещения которого не требуется разрешения на строительство

Местоположение: расположенных по адресу: Пермский край, Пермский район, с/п Кукуштанское, п. Кукуштан, ул. Юбилейная, к дому 17

Каталог координат, м

Площадь земель или части земельного участка, кв.м.: 59

Категория земель: земли населенных пунктов

Вид разрешенного использования: -

Описание границ смежных землепользователей:

От точки н1 до точки н2 - земельный участок с кадастровым номером 59:32:0010003:1670






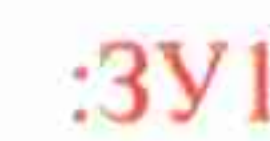


От точки н2 до точки н4 - земли общего пользования

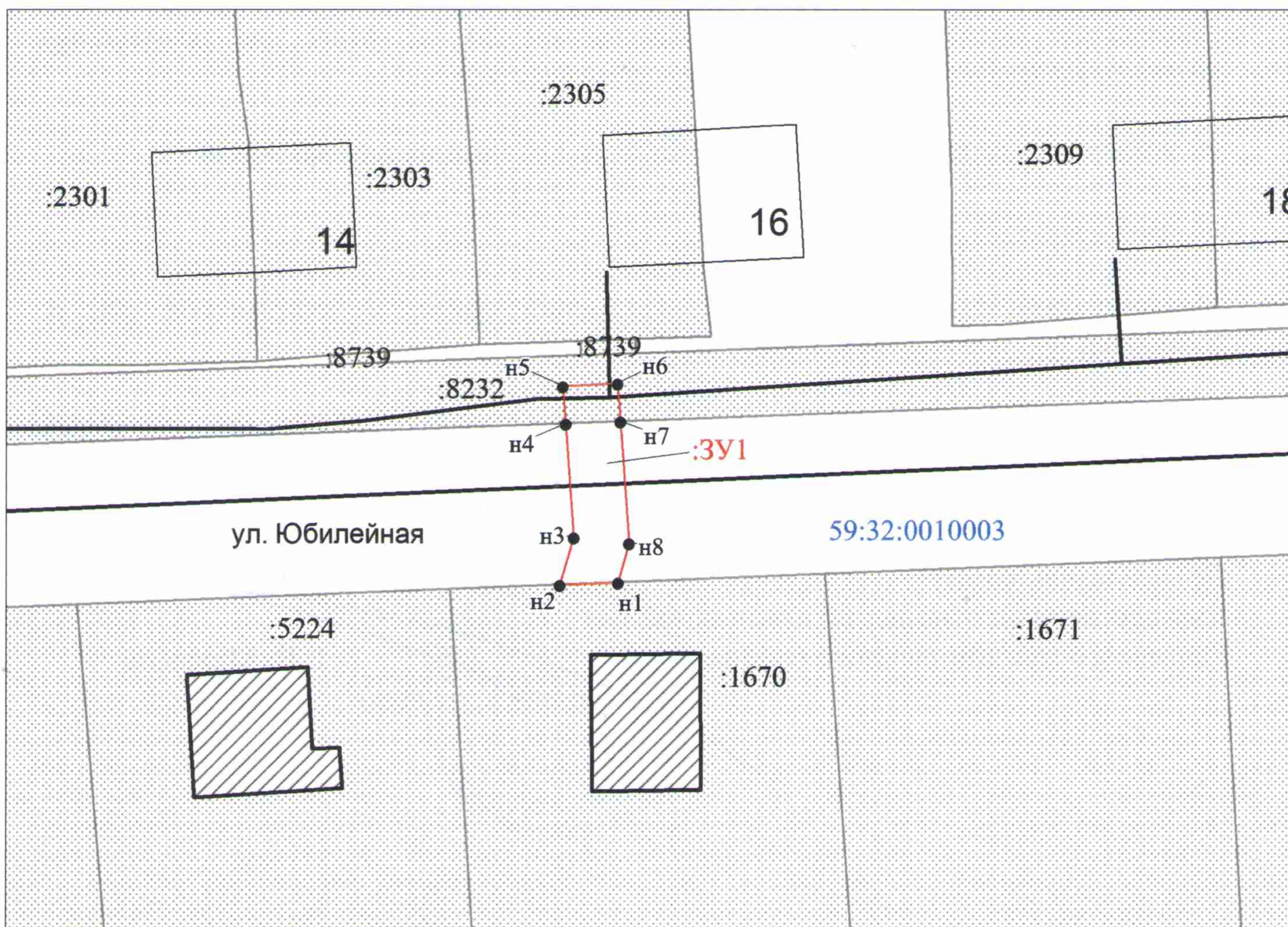
От точки н4 до точки н7 - земельный участок с кадастровым номером 59:32:0010003:8232

От точки н7 до точки н1 - земли общего пользования

№ точки границы	X	Y
н1	476509.58	2245100.80
н2	476509.41	2245096.58
н3	476512.87	2245097.60
н4	476521.12	2245096.99
н5	476523.87	2245096.79
н6	476524.11	2245100.77
н7	476521.28	2245100.98
н8	476512.45	2245101.64
н1	476509.58	2245100.80

#### Условные обозначения:

-  - предполагаемый участок земель, на которых планируется размещение объекта
-  :1 - границы и номер земельного участка, сведения о которых внесены в ГКН
-  :28 - границы и номер объекта капитального строительства, сведения о которых внесены в ГКН
-  - граница кадастрового квартала
-  - зоны с особыми условиями использования территории, сведения о которых внесены в ГКН
-  - обозначение запрашиваемого земельного участка
-  н1 - характерная точка границ земель или части земельного участка
-  - номер кадастрового квартала



Масштаб 1:500

Заявитель: \_\_\_\_\_ / Егошина И. В.

МП

(подпись, расшифровка подписи)

(для юридических лиц и индивидуальных предпринимателей)