



**КОМИТЕТ ИМУЩЕСТВЕННЫХ ОТНОШЕНИЙ
АДМИНИСТРАЦИИ ПЕРМСКОГО МУНИЦИПАЛЬНОГО РАЙОНА**

РЕШЕНИЕ

о размещении объектов № 362

Пермский край
Пермский район

25.05.2018

Комитет имущественных отношений администрации Пермского муниципального района разрешает Акционерному обществу «Газпром газораспределение Пермь» (ИНН 5902183841, ОГРН 1025900512670, почтовый адрес: 614000, г. Пермь, ул. Петропавловская, 43)

размещение объекта «газопровод давлением до 1,2 Мпа, для размещения которого не требуется разрешение на строительство»

на землях государственная собственность на которые не разграничена

на срок 1 год с 25.05.2018 г. по 24.05.2019 г.

Местоположение: Пермский край, Пермский район, Юговское с/п, п. Юг, ул. Ленина, к дому 64

Приложение: схема предполагаемых к использованию земель или части земельного участка.

Председатель комитета
имущественных отношений
администрации Пермского
муниципального района

(подпись, печать)



Г.В. Мюресов

Схема предполагаемых к использованию земель или части земельного участка

Объект: Газопровод давлением до 1,2 Мпа, для размещения которого не требуется разрешения на строительство

Местоположение: расположенных по адресу: Пермский край, Пермский район, Юговское с/пос., п.Юг, ул. Ленина, к дому 64

Каталог координат, м

Площадь земель или части земельного участка, кв.м.: 185

Категория земель: земли населенных пунктов

Вид разрешенного использования: -

Описание границ смежных землепользователей:

От точки н1 до точки н2 - земельный участок с кадастровым номером 59:32:2430001:4192


От точки н2 до точки н3 - земельный участок с кадастровым номером 59:32:2430001:109

От точки н3 до точки н1 - земли общего пользования

От точки н12 до точки н12 - земельный участок с кадастровым номером 59:32:2430001:4801

№ точки границы	X	Y
н1	486754.07	2228210.37
н2	486753.27	2228213.34
н3	486752.93	2228214.22
н4	486750.31	2228213.62
н5	486744.49	2228239.06
н6	486745.40	2228241.04
н7	486753.12	2228245.51
н8	486751.12	2228248.97
н9	486742.29	2228243.86
н10	486740.30	2228239.48
н11	486747.30	2228208.84
н1	486754.07	2228210.37
н12	486750.84	2228245.67
н13	486750.56	2228246.63
н14	486749.61	2228246.35
н15	486749.39	2228247.13
н16	486748.43	2228246.87
н17	486748.70	2228245.91
н18	486749.65	2228246.18
н19	486749.89	2228245.39
н12	486750.84	2228245.67


Условные обозначения:



- предполагаемый участок земель, на которых планируется размещение объекта



- границы и номер земельного участка, сведения о которых внесены в ГКН



- границы и номер объекта капитального строительства, сведения о которых внесены в ГКН



- граница кадастрового квартала

59.32.2.505

- зоны с особыми условиями использования территории, сведения о которых внесены в ГКН

:ЗУ1

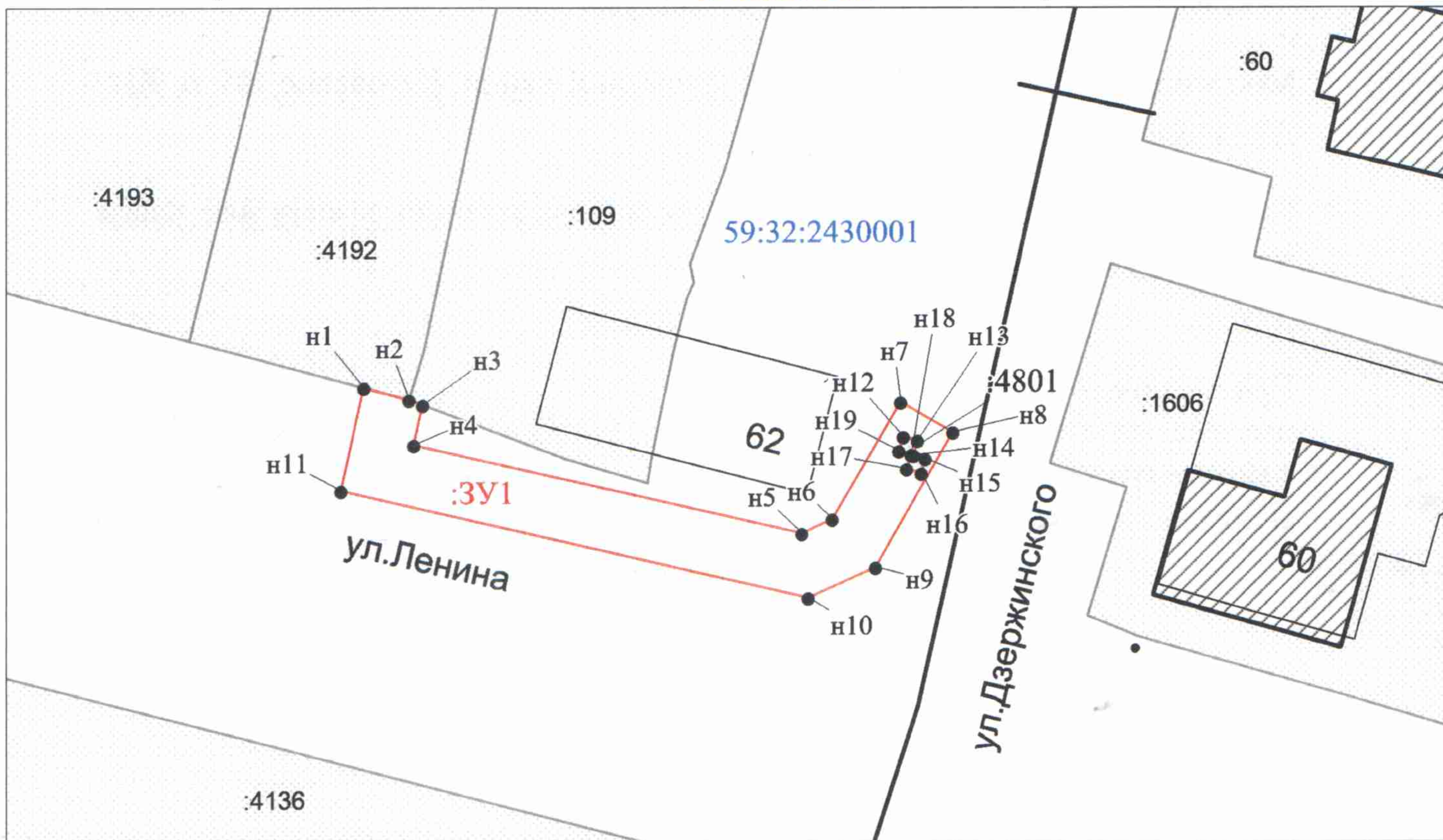
- обозначение запрашиваемого земельного участка

• н1

- характерная точка границ земель или части земельного участка

59:32:2430001

- номер кадастрового квартала



Масштаб 1:500

Заявитель: _____ / Егошина И. В.

МП

(подпись, расшифровка подписи)

(для юридических лиц и индивидуальных предпринимателей)