

Схема предполагаемых к использованию земель или части земельного участка

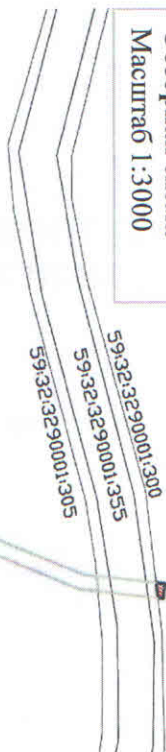
Объект: "Строительство объекта СТП, ВЛ 10 кВ, ПРВЛ-10, КЛ 0,4 кВ для электроснабжения объекта для садоводства по адресу: Пермский край, Пермский район, Усть-Качкинское с/п, в 3,1 км западнее д.Клюино, кад.№ 59:32:3290001:7531 (Кузовлева Е.А.)"

Местоположение: Пермский край, Пермский район, Усть-Качкинское с/п, в 3,1 км западнее д.Клюино

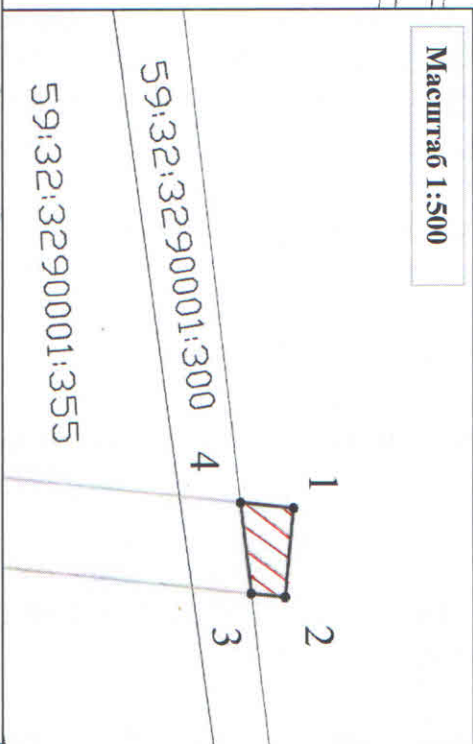
Площадь земель или части земельного участка, кв.м.: 78 (18+60)

Категория земель: Земли сельскохозяйственного назначения
Вид разрешенного использования земельного участка:

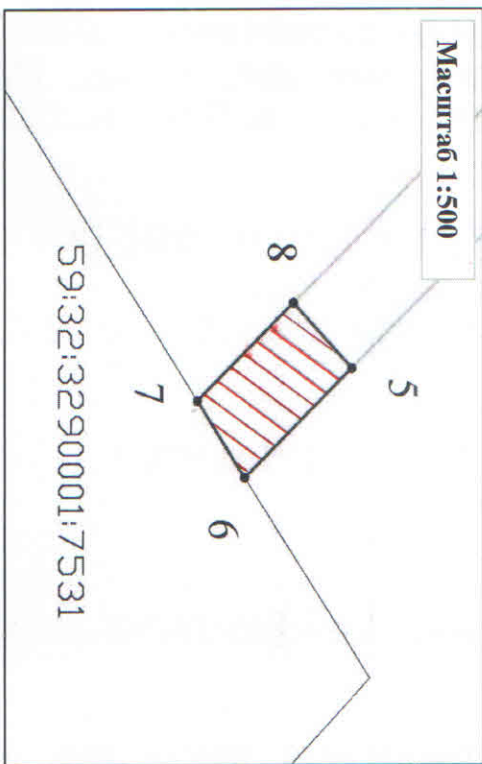
Обзорная схема
 Масштаб 1:3000





Масштаб 1:500



Масштаб 1:500



Условные обозначения:

-  предполагаемые к использованию земли
-  граница земельного участка, сведения о котором внесены в ГКН
- 1 характерные точки границы испрашиваемого земельного участка

Описание границ смежных землепользователей:

- 1-3, 4-1, 5-6, 7-8-5 неразграниченный ЗУ
- 3-4 зем.участок с КН 59:32:3290001:300
- 6-7 зем.участок с КН 59:32:3290001:7531

Координаты характерных точек

№	X	Y
1	2196098,63	506347,77
2	2196104,60	506347,16
3	2196104,36	506344,77
4	2196098,25	506344,01
5	2196069,62	505980,51
6	2196076,85	505972,90
7	2196071,76	505969,54
8	2196065,27	505976,37

Заявитель:



/ Субботин О.А.

МП