



**КОМИТЕТ ИМУЩЕСТВЕННЫХ ОТНОШЕНИЙ
АДМИНИСТРАЦИИ ПЕРМСКОГО МУНИЦИПАЛЬНОГО РАЙОНА**

РЕШЕНИЕ

о размещении объектов № 351

Пермский край
Пермский район

21.05.2018

Комитет имущественных отношений администрации Пермского муниципального района разрешает Акционерному обществу «Газпром газораспределение Пермь» (ИНН 5902183841, ОГРН 1025900512670, почтовый адрес: 614000, г. Пермь, ул. Петропавловская, 43)

размещение объекта: «газопровод давлением до 1,2 Мпа, для размещения которого не требуется разрешение на строительство»

на землях государственная собственность на которые не разграничена

на срок 1 год с 21.05.2018г. по 20.05.2019г.

Местоположение: Пермский край, Пермский район, Двуреченское с/п, д. Устиново, ул. Молодежная, к дому 3в.

Приложение: схема предполагаемых к использованию земель или земельных участков.

Председатель комитета
имущественных отношений администрации
Пермского муниципального района



(подпись, печать)

Г.В. Мюресов

Схема предполагаемых к использованию земель или части земельного участка

Объект: Газопровод давлением до 1,2 Мпа, для размещения которого не требуется разрешения на строительство

Местоположение: расположенных по адресу: Пермский край, Пермский район, Двуреченское с.п., д. Устиново, ул. Молодежная, к дому 3в

Площадь земель или части земельного участка, кв.м.: 992









Категория земель: земли населенных пунктов

Вид разрешенного использования: -

Описание границ смежных землепользователей:

- От точки н1 до точки н2 - земельный участок с кадастровым номером 59:32:0430001:949
- От точки н2 до точки н6 - земли общего пользования
- От точки н6 до точки н7 - земельный участок с кадастровым номером 59:32:0430001:24
- От точки н7 до точки н9 - земли общего пользования
- От точки н9 до точки н12 - земельный участок с кадастровым номером 59:32:0430001:24
- От точки н12 до точки н16 - земельный участок с кадастровым номером 59:32:0430001:827
- От точки н16 до точки н18 - земли общего пользования
- От точки н18 до точки н21 - земельный участок с кадастровым номером 59:32:0430001:827
- От точки н21 до точки н1 - земли общего пользования

Условные обозначения:

-  - предполагаемый участок земель, на которых планируется размещение объекта
-  - границы и номер земельного участка, сведения о которых внесены в ГКН
-  - границы и номер объекта капитального строительства, сведения о которых внесены в ГКН
-  - граница кадастрового квартала
-  59.32.2.210 - зоны с особыми условиями использования территории, сведения о которых внесены в ГКН
-  :3У1 - обозначение запрашиваемого земельного участка
-  н1 - характерная точка границ земель или части земельного участка
-  59:32:0430001 - номер кадастрового квартала

Каталог координат, м

№ точки границы	X	Y
н1	506783.54	2229834.61
н2	506780.65	2229829.54
н3	506781.19	2229827.33
н4	506766.27	2229809.86
н5	506766.64	2229789.88
н6	506760.43	2229783.46
н7	506756.69	2229779.80
н8	506748.37	2229772.14
н9	506735.90	2229765.03
н10	506732.51	2229762.72
н11	506730.58	2229761.40
н12	506730.28	2229761.82
н13	506730.22	2229761.78
н14	506730.68	2229761.12
н15	506729.86	2229760.55
н16	506729.34	2229761.29
н17	506726.68	2229759.79
н18	506709.21	2229746.15
н19	506709.43	2229745.83
н20	506708.60	2229745.26
н21	506708.41	2229745.54
н22	506660.84	2229710.15
н23	506611.63	2229668.31
н24	506615.14	2229663.10
н25	506618.46	2229665.33
н26	506616.94	2229667.59
н27	506663.33	2229707.02
н28	506711.28	2229742.69
н29	506728.91	2229756.45
н30	506750.78	2229768.92
н31	506770.68	2229788.21
н32	506770.31	2229808.41
н33	506785.56	2229826.29
н1	506783.54	2229834.61



