



**КОМИТЕТ ИМУЩЕСТВЕННЫХ ОТНОШЕНИЙ
АДМИНИСТРАЦИИ ПЕРМСКОГО МУНИЦИПАЛЬНОГО РАЙОНА**

РЕШЕНИЕ

о размещении объектов № 347

Пермский край
Пермский район

21.05.2018

Комитет имущественных отношений администрации Пермского муниципального района разрешает Акционерному обществу «Газпром газораспределение Пермь» (ИНН 5902183841, ОГРН 1025900512670, почтовый адрес: 614000, г. Пермь, ул. Петропавловская, 43)

размещение объекта: «газопровод давлением до 1,2 Мпа, для размещения которого не требуется разрешение на строительство»

на землях государственная собственность на которые не разграничена

на срок 1 год с 21.05.2018г. по 20.05.2019г.

Местоположение: Пермский край, Пермский район, Лобановское с/п, п. Мулянка, ул. Школьная, к дому 42.

Приложение: схема предполагаемых к использованию земель или земельных участков.

Председатель комитета
имущественных отношений администрации
Пермского муниципального района

Г.В. Мюресов

(подпись, печать)



Схема предполагаемых к использованию земель или части земельного участка

Объект: Газопровод давлением до 1,2 Мпа, для размещения которого не требуется разрешения на строительство

Местоположение: расположенных по адресу: Пермский край, Пермский район, Лобановское сельское поселение, п.Мулянка, ул.Школьная, к дому 42

Площадь земель или части земельного участка, кв.м.: 41

Категория земель: земли населенных пунктов

Вид разрешенного использования: -

Описание границ смежных землепользователей:

От точки н1 до точки н2 - земельный участок с кадастровым номером 59:32:1220001:2645

От точки н2 до точки н1 - земли общего пользования


Каталог координат, м

№ точки границы	X	Y
н1	493945.83	2239853.79
н2	493949.93	2239850.40
н3	493957.08	2239854.60
н4	493952.99	2239857.99
н1	493945.83	2239853.79

Условные обозначения:



- предполагаемый участок земель, на которых планируется размещение объекта




:1 - границы и номер земельного участка, сведения о которых внесены в ГКН



:28 - границы и номер объекта капитального строительства, сведения о которых внесены в ГКН



- граница кадастрового квартала



59.32.2.294

- зоны с особыми условиями использования территории, сведения о которых внесены в ГКН

:ЗУ1

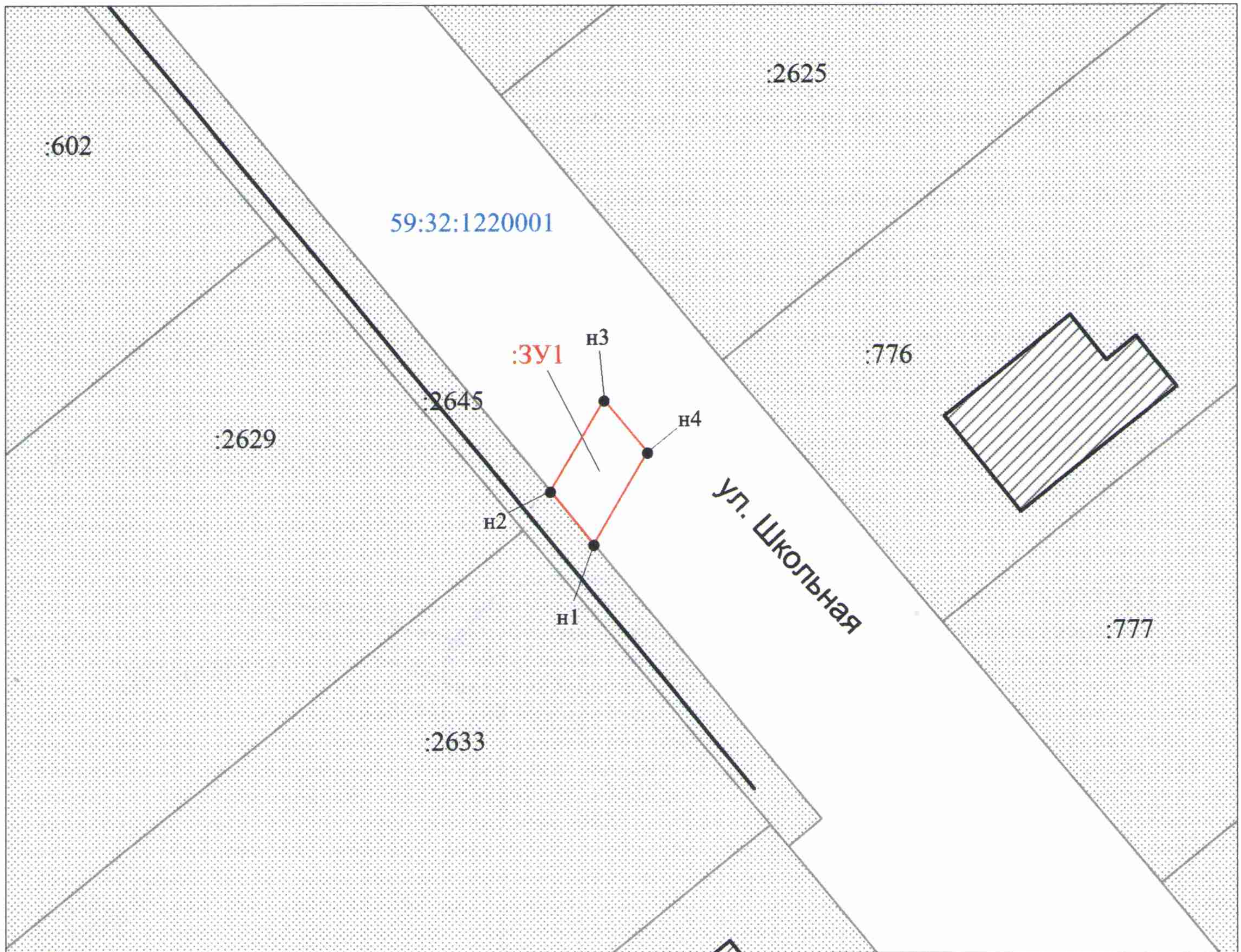
- обозначение запрашиваемого земельного участка

• н1

- характерная точка границ земель или части земельного участка

59:32:1220001

- номер кадастрового квартала



Масштаб 1:500

Заявитель: _____

МП

/ Егошина И. В.

(подпись, расшифровка подписи)

(для юридических лиц

и индивидуальных предпринимателей)