



**КОМИТЕТ ИМУЩЕСТВЕННЫХ ОТНОШЕНИЙ  
АДМИНИСТРАЦИИ ПЕРМСКОГО МУНИЦИПАЛЬНОГО РАЙОНА**

**РЕШЕНИЕ** № 332  
о размещении объектов № \_\_\_\_\_

Пермский край  
Пермский район

21.05.2018

Комитет имущественных отношений администрации Пермского муниципального района разрешает Акционерному обществу «Газпром газораспределение Пермь» (ИНН 5902183841, ОГРН 2125902017723, почтовый адрес: 614000, г. Пермь, ул. Петропавловская, 43)

размещение объекта «газопровод давлением до 1,2 Мпа, для размещения которого не требуется разрешение на строительство»

на землях государственная собственность на которые не разграничена

на срок 1 год с 21.05.2018 г. по 22.05.2019 г.

Местоположение: Пермский край, Пермский район, Бершетское с/п, с. Янычи, ул. Новая, к дому 19.

Приложение: схема предполагаемых к использованию земель или части земельного участка.

Председатель комитета  
имущественных отношений администрации  
Пермского муниципального района

(подпись, печать)

Г.В. Мюресов



### Схема предполагаемых к использованию земель или части земельного участка

Объект: Газопровод давлением до 1,2 Мпа, для размещения которого не требуется разрешения на строительство

Местоположение: расположенных по адресу: Пермский край, Пермский район, Бершетское с/п, с. Янычи, ул. Новая, к дому 19

Каталог координат, м

Площадь земель или части земельного участка, кв.м.: 24

Категория земель: земли населенных пунктов





Вид разрешенного использования: -

Описание границ смежных землепользователей:





От точки н1 до точки н3 - земельный участок с кадастровым номером 59:32:0190001:299

От точки н3 до точки н1 - земельный участок с кадастровым номером 59:32:0000000:13166

№ точки границы	X	Y
н1	481489.79	2243154.64
н2	481489.58	2243154.96
н3	481487.03	2243158.80
н4	481483.13	2243156.12
н5	481485.81	2243151.90
н1	481489.79	2243154.64

-  - предполагаемый участок земель, на которых планируется размещение объекта
-  - границы и номер земельного участка, сведения о которых внесены в ГКН
-  - границы и номер объекта капитального строительства, сведения о которых внесены в ГКН
-  - граница кадастрового квартала

#### Условные обозначения:

-  - зоны с особыми условиями использования территории, сведения о которых внесены в ГКН
-  - обозначение запрашиваемого земельного участка
-  - характерная точка границ земель или части земельного участка
-  - номер кадастрового квартала



Масштаб 1:500

Заявитель: \_\_\_\_\_ / Егошина И. В. \_\_\_\_\_  
МП (подпись, расшифровка подписи)

(для юридических лиц и индивидуальных предпринимателей)