



**КОМИТЕТ ИМУЩЕСТВЕННЫХ ОТНОШЕНИЙ
АДМИНИСТРАЦИИ ПЕРМСКОГО МУНИЦИПАЛЬНОГО РАЙОНА**

РЕШЕНИЕ

о размещении объектов № 261

Пермский край
Пермский район

28.04.2018

Комитет имущественных отношений администрации Пермского муниципального района разрешает Акционерному обществу «Газпром газораспределение Пермь» (ИНН 5902183841, ОГРН 1025900512670, почтовый адрес: 614000, г. Пермь, ул. Петропавловская, 43)

размещение объекта «газопровод давлением до 1,2 Мпа, для размещения которого не требуется разрешение на строительство»

на землях государственная собственность на которые не разграничена

на срок 1 год с 28.04.2018 г. по 27.04.2019 г.

Местоположение: Пермский край, Пермский район, Култаевское с/п. д. Мокино, ул. Центральная, к дому 22а

Приложение: схема предполагаемых к использованию земель или части земельного участка.

И.о. начальника МКУ «Управление
земельно-имущественными ресурсами
Пермского муниципального района»
(по доверенности)



М.В. Королева
(подпись, печать)

М.В. Королева

Схема предполагаемых к использованию земель или части земельного участка

Объект: Газопровод давлением до 1,2 Мпа, для размещения которого не требуется разрешения на строительство

Местоположение: расположенных по адресу: Пермский край, Пермский район, Култаевское с/п, д. Мокино, ул. Центральная, к дому 22а

Каталог координат, м

Площадь земель или части земельного участка, кв.м.: 340

Категория земель: земли населенных пунктов

Вид разрешенного использования: -




Описание границ смежных землепользователей:

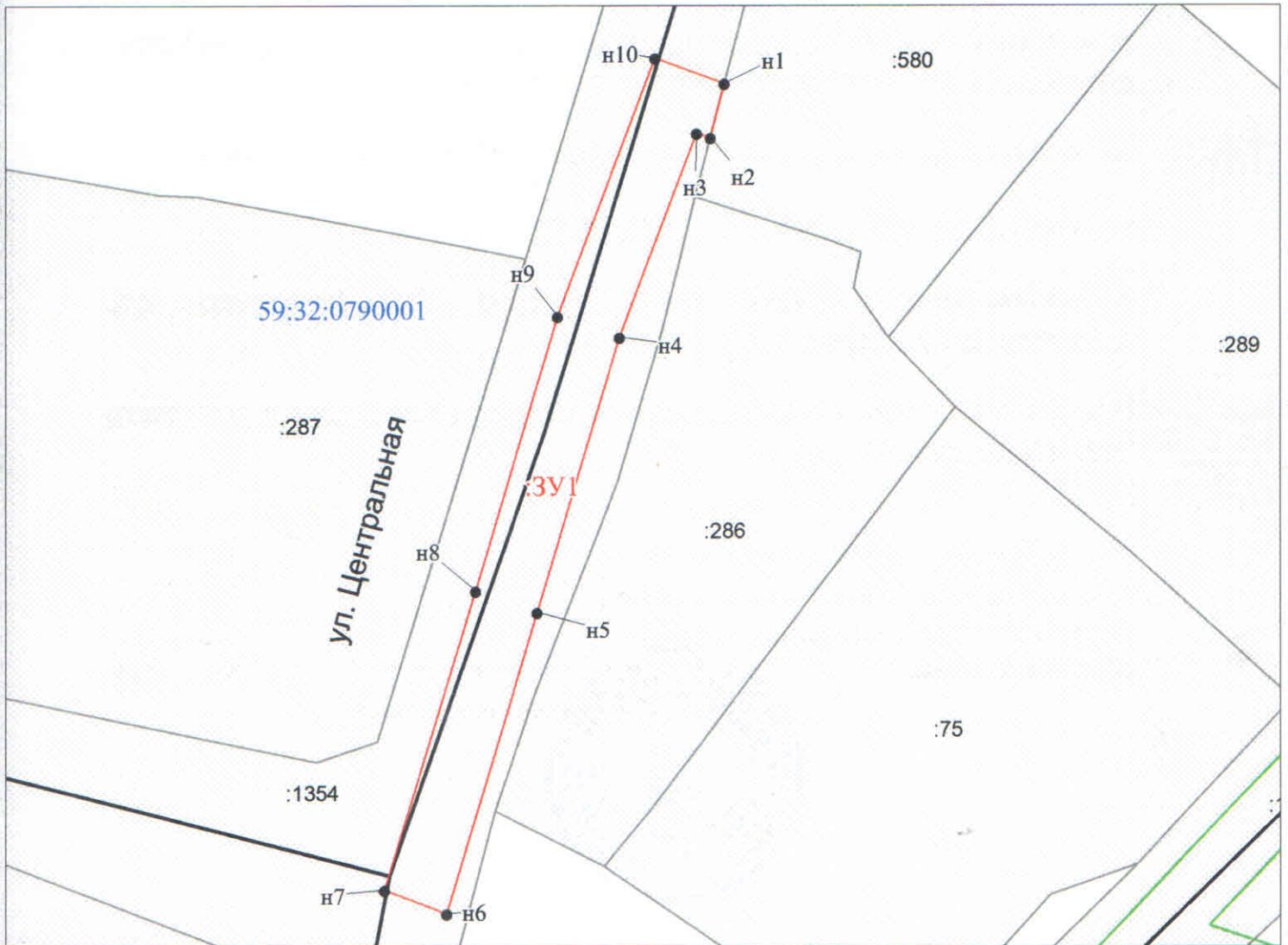
От точки н1 до точки н2 - земельный участок с кадастровым номером 59:32:0790001:580

От точки н2 до точки н1 - земельный участок с кадастровым номером 59:32:0790001:1354

№ точки границы	X	Y
н1	501996.20	2212565.91
н2	501992.03	2212564.83
н3	501992.41	2212563.78
н4	501976.73	2212557.89
н5	501955.56	2212551.60
н6	501932.44	2212544.68
н7	501934.26	2212539.95
н8	501957.20	2212546.90
н9	501978.33	2212553.16
н10	501998.15	2212560.61
н1	501996.20	2212565.91

Условные обозначения:

-  - предполагаемый участок земель, на которых планируется размещение объекта
-  :1 - границы и номер земельного участка, сведения о которых внесены в ГКН
-  :28 - границы и номер объекта капитального строительства, сведения о которых внесены в ГКН
-  - граница кадастрового квартала
-  59.32.2.857 - зоны с особыми условиями использования территории, сведения о которых внесены в ГКН
-  :ЗУ1 - обозначение запрашиваемого земельного участка
-  н1 - характерная точка границ земель или части земельного участка
- 59:32:0790001 - номер кадастрового квартала



Масштаб 1:500

Заявитель: _____ / Егошина И. В.
МП (подпись, расшифровка подписи)

(для юридических лиц и индивидуальных предпринимателей)