


КОМИТЕТ ИМУЩЕСТВЕННЫХ ОТНОШЕНИЙ
АДМИНИСТРАЦИИ ПЕРМСКОГО МУНИЦИПАЛЬНОГО РАЙОНА

РЕШЕНИЕ

о размещении объектов № 258

Пермский край
Пермский район

28.04.2017

Комитет имущественных отношений администрации Пермского муниципального района разрешает Открытому акционерному обществу «Межрегиональная распределительная сетевая компания Урала» (ИНН 6671163413, ОГРН 1056604000970, почтовый адрес: 614016, г. Пермь, ул. Инженерная, 17)

размещение объекта «Строительство ТП 10/0,4 кВ, ВЛ 0,4 кВ. Реконструкция ВЛ 0,4 кВ Гаражи для электроснабжения деревни Хмели (4500046437) (ИП Соколовский С.А.)»

на землях государственная собственность на которые не разграничена

на срок бессрочно

Местоположение: Пермский край, Пермский район, Савинское с/п, д. Хмели

Приложение: схема предполагаемых к использованию земель или части земельного участка.

И.о. начальника МКУ «Управление
земельно-имущественными ресурсами
Пермского муниципального района»
(по доверенности)



М.В. Королева
(подпись, печать)

Схема предполагаемых к использованию земель или части земельного участка

Объект: "Строительство ТП 10/0,4 кВ, ВЛ 10 кВ, ВЛ 0,4 кВ. Реконструкция ВЛ 0,4 кВ Гаражи для электроснабжения деревни Хмели (4500046437) (ИП Соколовский С.А.)"

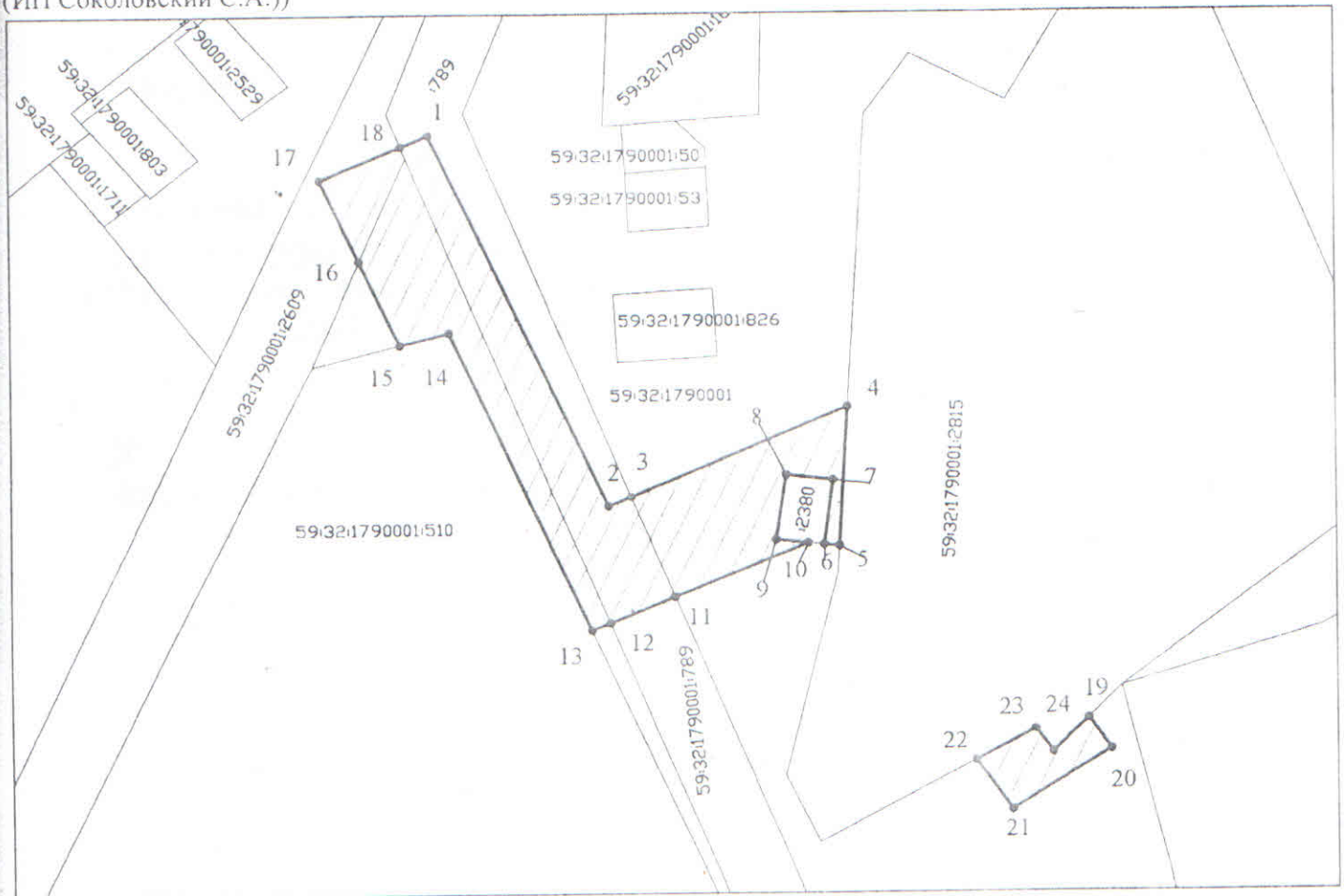
Местоположение: Пермский край, Пермский район, Савинское с/п, д Хмели

Площадь земель или части земельного участка, кв.м.: 563

Категория земель: Земли населенных пунктов

Вид разрешенного использования земельного участка:

Цель использования: под объекты инженерного оборудования Электроснабжения (Строительство ТП 10/0,4 кВ, ВЛ 10 кВ, ВЛ 0,4 кВ. Реконструкция ВЛ 0,4 кВ Гаражи для электроснабжения деревни Хмели (4500046437) (ИП Соколовский С.А.))





Координаты характерных точек

№	X	Y	№	X	Y
1	2222624,97	511057,42	13	2222638,50	511011,96
2	2222639,98	511023,52	14	2222626,62	511039,41
3	2222641,87	511024,35	15	2222622,50	511038,31
4	2222660,22	511032,36	16	2222619,13	511045,92
5	2222659,46	511019,69	17	2222615,83	511053,37
6	2222658,19	511019,83	18	2222622,67	511056,40
7	2222658,94	511025,76	19	2222680,32	511003,69
8	2222655,02	511026,25	20	2222682,23	511000,82
9	2222654,13	511020,28	21	2222673,89	510995,30
10	2222656,85	511019,98	22	2222670,86	510999,87
11	2222645,57	511015,05	23	2222675,86	511002,69
12	2222640,06	511012,65	24	2222677,30	511000,58

Описание границ смежных землепользователей:

1-3, 18-1 зем.участок с КН 59:32:1790001:789
 3-4, 5-6, 10-11, 12-13, 15-16, 19-21-22
 неразграниченный зем.участок
 4-5, 22-24-19 зем.участок с КН 59:32:1790001:281:
 6-8-10 зем.участок с КН 59:32:1790001:2380
 11-12 зем.участок с КН 59:32:1790001:789
 13-15 зем.участок с КН 59:32:1790001:510
 16-18 зем.участок с КН 59:32:1790001:2609

Условные обозначения:

-  предполагаемые к использованию земли
-  граница земельного участка, сведения о котором внесены в ГКН
- 1 характерные точки границы испрашиваемого земельного участка

Заявитель: ИП Соколовский С.А.