


**КОМИТЕТ ИМУЩЕСТВЕННЫХ ОТНОШЕНИЙ
АДМИНИСТРАЦИИ ПЕРМСКОГО МУНИЦИПАЛЬНОГО РАЙОНА**

РЕШЕНИЕ

о размещении объектов № 257

Пермский край
Пермский район

28.04.2017

Комитет имущественных отношений администрации Пермского муниципального района разрешает Открытому акционерному обществу «Межрегиональная распределительная сетевая компания Урала» (ИНН 6671163413, ОГРН 1056604000970, почтовый адрес: 614016, г. Пермь, ул. Инженерная, 17)

размещение объекта «Строительство ВЛ 10 кВ, КТП-250-10/0,4 кВ для электроснабжения д. Ежи»

на землях государственная собственность на которые не разграничена

на срок бессрочно

Местоположение: Пермский край, Пермский район, Култаевское с/п, д. Ежи

Приложение: схема предполагаемых к использованию земель или части земельного участка.

И.о. начальника МКУ «Управление
земельно-имущественными ресурсами
Пермского муниципального района»
(по доверенности)



М.В. Королева
(подпись, печать)

М.В. Королева

Схема предполагаемых к использованию земель или части земельного участка

Объект: Объект: "Строительство ВЛ 10 кВ, КТП-250-10/0,4 кВ для электроснабжения д.Ежи"

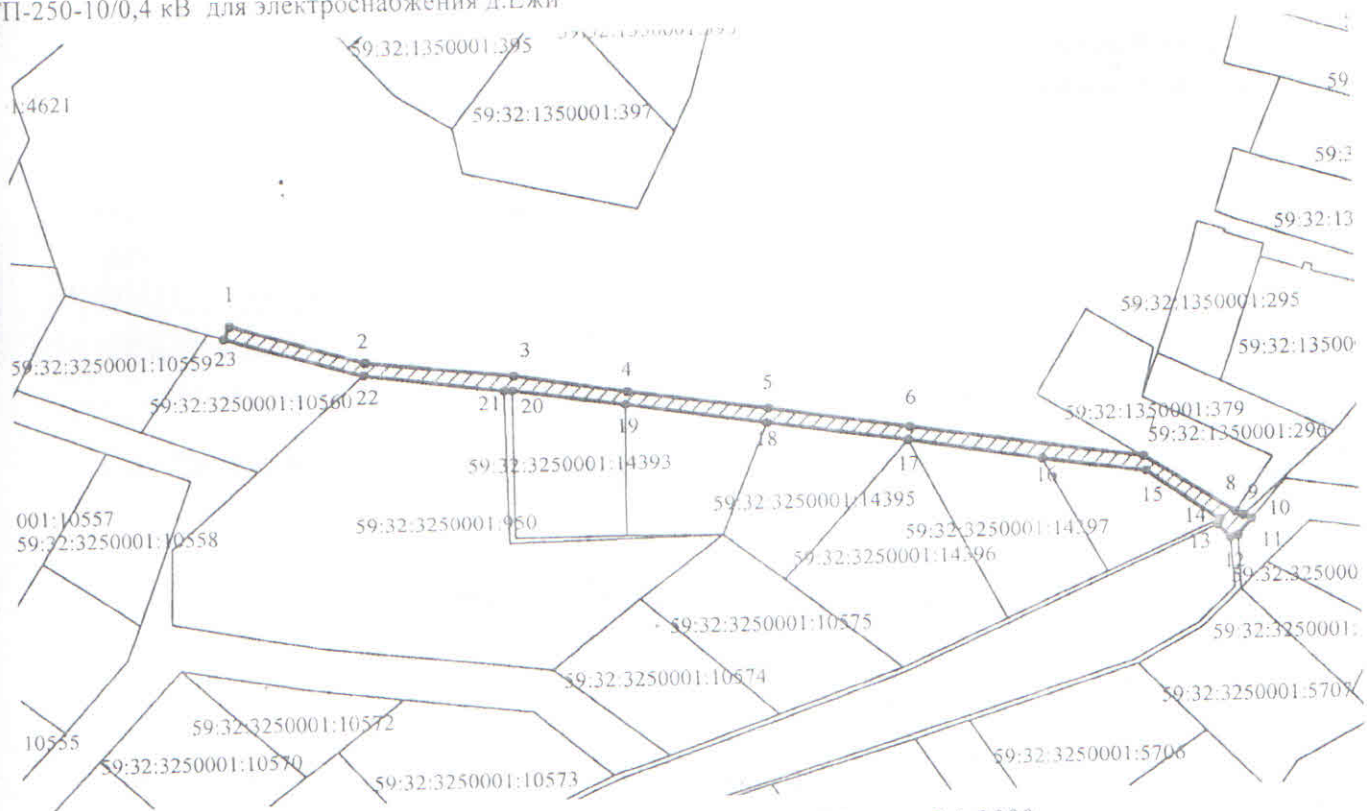
Местоположение: Пермский край, Пермский район, Култаевское с/п, д. Ежди

Площадь земель или части земельного участка, кв.м.: 1121

Категория земель: Земли населенных пунктов



Вид разрешенного использования земельного участка:

Цель использования: под объекты инженерного оборудования "Электроснабжения "Строительство ВЛ 10 кВ, КТП-250-10/0,4 кВ для электроснабжения д.Ежи"



Масштаб 1:2000

Условные обозначения:

-  предполагаемые к использованию земли
-  граница земельного участка, сведения о котором внесены в ГКН
- 1 характерные точки границы испрашиваемого земельного участка

Описание границ смежных землепользователей:

- 23-7, 9-10, 11-12, 13-14, 20-21 неразграниченный зем.участок
- 7-8 зем.участок с КН 59:32:1350001:379
- 8-9 зем.участок с КН 59:32:1350001:296
- 10-12 зем.участок с КН 59:32:3250001:6529
- 12-13 зем.участок с КН 59:32:3250001:949
- 14-16 зем.участок с КН 59:32:3250001:14398
- 16-17 зем.участок с КН 59:32:3250001:14397
- 17-18 зем.участок с КН 59:32:3250001:14395
- 18-19 зем.участок с КН 59:32:3250001:14394

координаты характерных точек

№	X	Y
1	508288,18	2208320,18
2	508276,61	2208355,99
3	508271,69	2208394,51
4	508266,66	2208424,46
5	508260,47	2208461,36
6	508226,70	2208498,41
7	508243,99	2208559,57
8	508227,81	2208583,28
9	508226,70	2208585,45
10	508225,36	2208587,56
11	508220,79	2208583,76
12	508220,24	2208581,63
13	508223,95	2208578,72
14	508225,71	220857,86