



КОМИТЕТ ИМУЩЕСТВЕННЫХ ОТНОШЕНИЙ
АДМИНИСТРАЦИИ ПЕРМСКОГО МУНИЦИПАЛЬНОГО РАЙОНА

РЕШЕНИЕ

о размещении объектов № 145

Пермский край
Пермский район

01.03.2018

Комитет имущественных отношений администрации Пермского муниципального района разрешает Акционерному обществу «Газпром газораспределение Пермь» (ИНН 5902183841, ОГРН 2125902017723, почтовый адрес: 614000, г. Пермь, ул. Петропавловская, 43)

размещение объекта: «газопровод давлением до 1,2 Мпа, для размещения которого не требуется разрешения на строительство»

на землях: государственная собственность на которые не разграничена

на срок: 1 год с 01.03.2018 г. по 28.02.2019 г.

Местоположение: Пермский край, Пермский район, Платошинское с/п, с. Платошино, ул. Молодёжная, к дому 22

Приложение: схема предполагаемых к использованию земель или части земельного участка.

Председатель комитета
имущественных отношений администрации
Пермского муниципального района



Г.В. Мюресов

(подпись, печать)

Схема предполагаемых к использованию земель или части земельного участка

Объект: Газопровод давлением до 1,2 Мпа, для размещения которого не требуется разрешения на строительство

Местоположение: расположенных по адресу: Пермский край, Пермский район, с/п Платошинское, с. Платошино, ул. Молодежная, к дому 22

Каталог координат, м

Площадь земель или части земельного участка, кв.м.: 353

Категория земель: земли населенных пунктов

Вид разрешенного использования: -

Описание границ смежных землепользователей:

От точки н1 до точки н2 - земельный участок с кадастровым номером 59:32:1570001:3

От точки н2 до точки н3 - земельный участок с кадастровым номером 59:32:1570001:10









От точки н3 до точки н4 - земли общего пользования

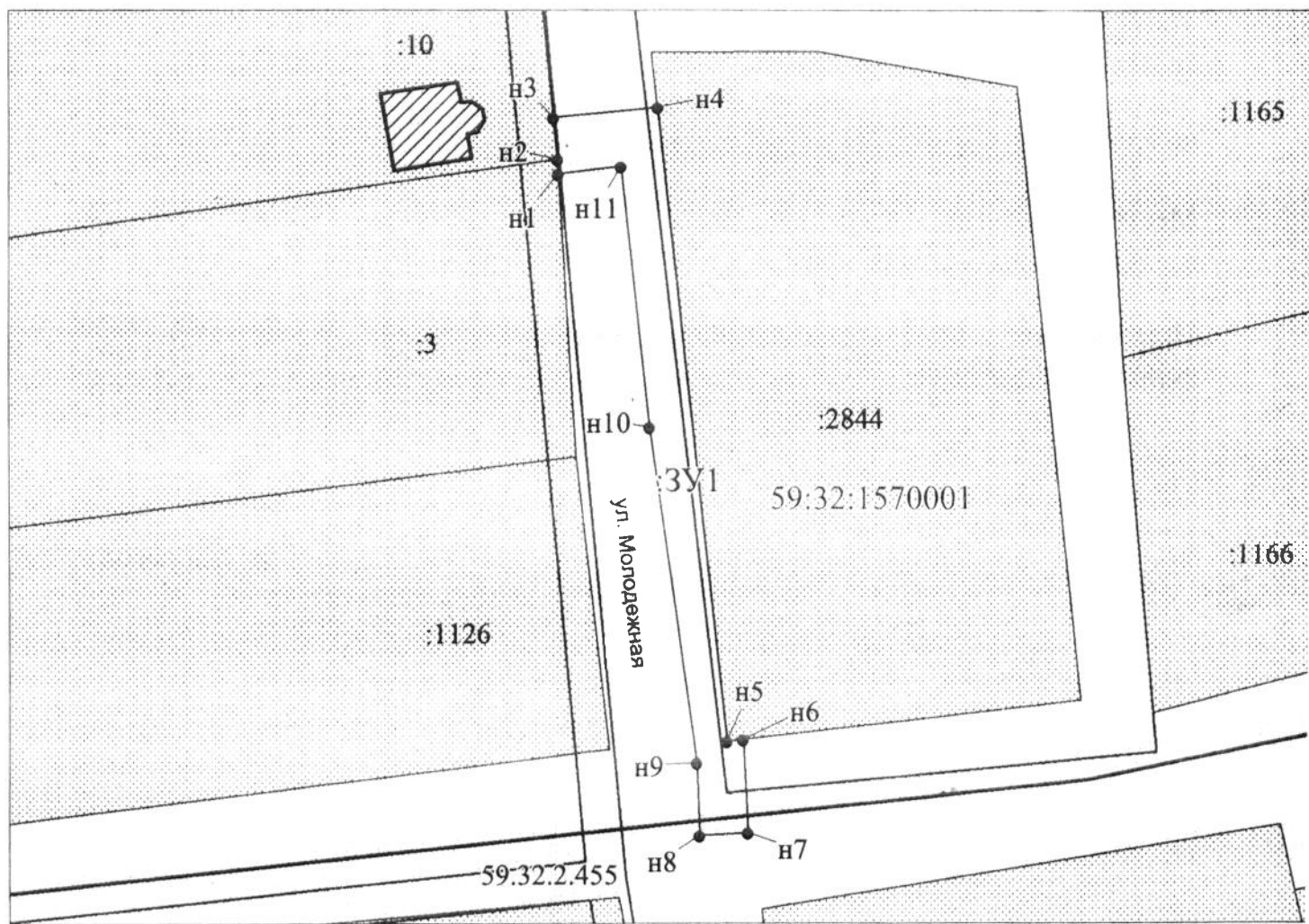
От точки н4 до точки н6 - земельный участок с кадастровым номером 59:32:1570001:2844

От точки н6 до точки н1 - земли общего пользования

№ точки границы	X	Y
н1	475783.66	2248247.33
н2	475785.15	2248247.24
н3	475789.43	2248246.83
н4	475790.46	2248257.59
н5	475725.70	2248264.64
н6	475725.89	2248266.31
н7	475716.37	2248266.78
н8	475716.06	2248261.80
н9	475723.56	2248261.54
н10	475757.71	2248256.72
н11	475784.42	2248253.85
н1	475783.66	2248247.33

Условные обозначения:

-  - предполагаемый участок земель, на которых планируется размещение объекта
-  - границы и номер земельного участка, сведения о которых внесены в ГКН
-  - границы и номер объекта капитального строительства, сведения о которых внесены в ГКН
-  - граница кадастрового квартала
-  - зоны с особыми условиями использования территории, сведения о которых внесены в ГКН
-  - обозначение запрашиваемого земельного участка
-  - характерная точка границ земель или части земельного участка
-  - номер кадастрового квартала



Масштаб 1:700

Заявитель: _____ / Егошина И. В.

МП

(подпись, расшифровка подписи)

(для юридических лиц и индивидуальных предпринимателей)