



**КОМИТЕТ ИМУЩЕСТВЕННЫХ ОТНОШЕНИЙ  
АДМИНИСТРАЦИИ ПЕРМСКОГО МУНИЦИПАЛЬНОГО РАЙОНА**

**РЕШЕНИЕ**

о размещении объектов № 144

Пермский край  
Пермский район

01.03.2018

Комитет имущественных отношений администрации Пермского муниципального района разрешает Акционерному обществу «Газпром газораспределение Пермь» (ИНН 5902183841, ОГРН 2125902017723, почтовый адрес: 614000, г. Пермь, ул. Петропавловская, 43)

размещение объекта: «газопровод давлением до 1,2 Мпа, для размещения которого не требуется разрешения на строительство»

на землях: государственная собственность на которые не разграничена

на срок: 1 год с 01.03.2018 г. по 28.02.2019 г.

Местоположение: Пермский край, Пермский район, Гамовское с/п, д. Ермашаи, ул. Ермашевская, к дому 3

Приложение: схема предполагаемых к использованию земель или части земельного участка.

Председатель комитета  
имущественных отношений администрации  
Пермского муниципального района

(подпись, печать)

И.В. Мюресов



### Схема предполагаемых к использованию земель или части земельного участка

Объект: Газопровод давлением до 1,2 Мпа, для размещения которого не требуется разрешения на строительство

Местоположение: расположенных по адресу: Пермский край, Пермский район, Гамовское с/п, д. Ермашаи, ул. Ермашевская, к дому 3

Каталог координат, м

Площадь земель или части земельного участка, кв.м.: 27

Категория земель: земли населенных пунктов

Вид разрешенного использования: -

Описание границ смежных землепользователей:

От точки н1 до точки н3 - земельный участок с кадастровым номером 59:32:0280001:316









От точки н3 до точки н4 - земли общего пользования

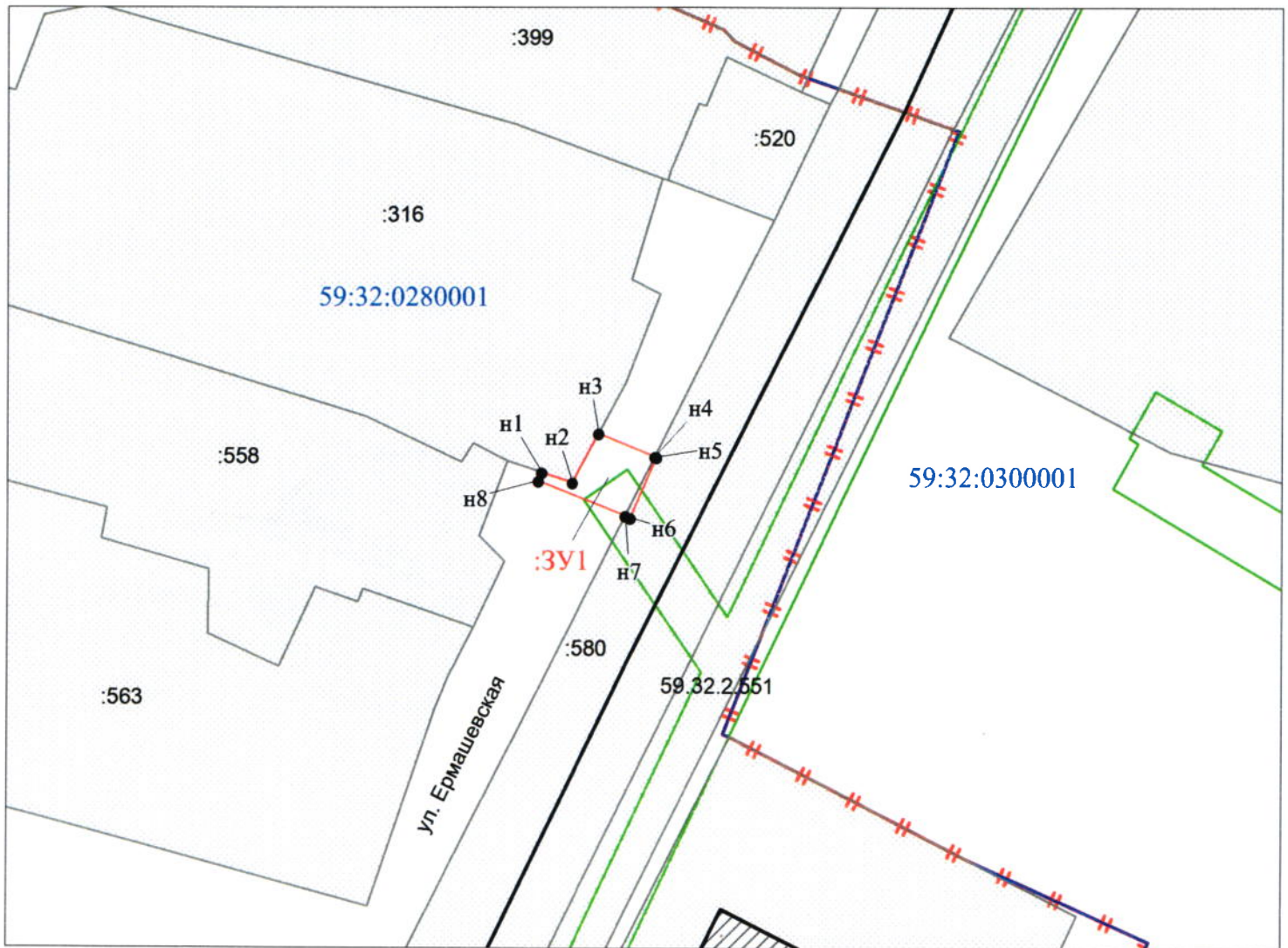
От точки н4 до точки н7 - земельный участок с кадастровым номером 59:32:0280001:580

От точки н7 до точки н1 - земли общего пользования

№ точки границы	X	Y
н1	504820.55	2223890.02
н2	504819.79	2223892.34
н3	504823.48	2223894.33
н4	504821.76	2223898.62
н5	504821.71	2223898.74
н6	504817.12	2223896.78
н7	504817.29	2223896.37
н8	504819.93	2223889.76
н1	504820.55	2223890.02

#### Условные обозначения:

-  - предполагаемый участок земель, на которых планируется размещение объекта
-  - границы и номер земельного участка, сведения о которых внесены в ГКН
-  - границы и номер объекта капитального строительства, сведения о которых внесены в ГКН
-  - граница кадастрового квартала
-  - зоны с особыми условиями использования территории, сведения о которых внесены в ГКН
-  - обозначение запрашиваемого земельного участка
-  - характерная точка границ земель или части земельного участка
-  - номер кадастрового квартала



Масштаб 1:500

Заявитель: \_\_\_\_\_ / Егошина И. В. (подпись, расшифровка подписи)

МП  
(для юридических лиц  
и индивидуальных предпринимателей)