



КОМИТЕТ ИМУЩЕСТВЕННЫХ ОТНОШЕНИЙ
АДМИНИСТРАЦИИ ПЕРМСКОГО МУНИЦИПАЛЬНОГО РАЙОНА

РЕШЕНИЕ
о размещении объектов № 48

Пермский край
Пермский район

02.02.2018

Комитет имущественных отношений администрации Пермского муниципального района разрешает Акционерному обществу «Газпром газораспределение Пермь» (ИНН 5902183841, ОГРН 2125902017723, почтовый адрес: 614000, г. Пермь, ул. Петропавловская, 43)

размещение объекта: «газопровод давлением до 1,2 Мпа, для размещения которого не требуется разрешения на строительство»

на землях: государственная собственность на которые не разграничена

на срок: 1 год с 02.02.2018 г. по 01.02.2019 г.

Местоположение: Пермский край, Пермский район, п. Юго-Камский, ул. Октябрьская, к дому № 71

Приложение: схема предполагаемых к использованию земель или части земельного участка.

Председатель комитета
имущественных отношений администрации
Пермского муниципального района

Г.В. Мюресов

(подпись, печать)



Схема предполагаемых к использованию земель или части земельного участка

Объект: Газопровод давлением до 1,2 Мпа, для размещения которого не требуется разрешения на строительство

Местоположение: расположенных по адресу: Пермский край, Пермский р-он, рп. Юго-Камский, ул. Октябрьская, к дому №71

Площадь земель или части земельного участка, кв.м.: 39

Категория земель: земли населенных пунктов








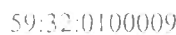
Вид разрешенного использования: -

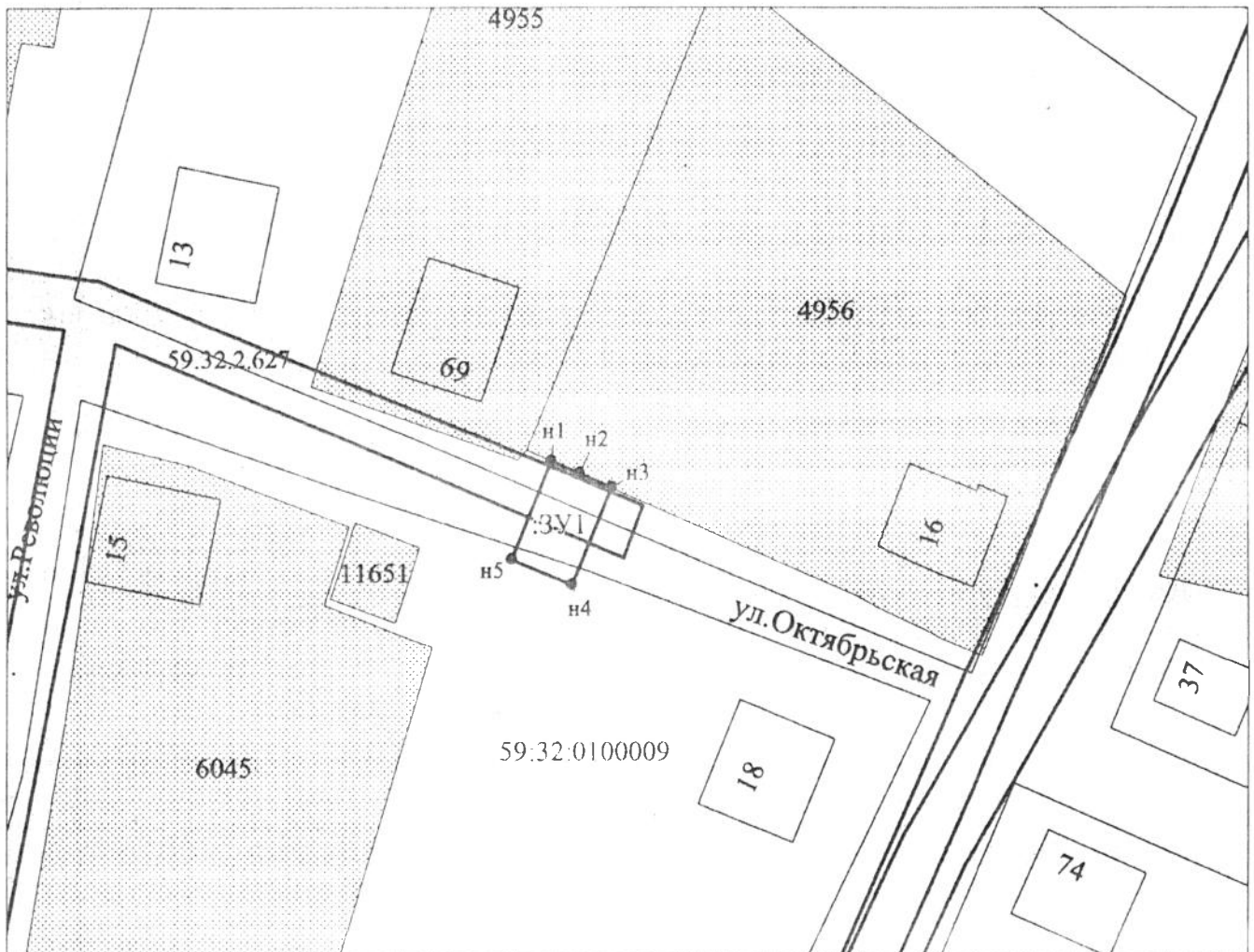
Описание границ смежных землепользователей:
 От точки н1 до точки н3 - земельный участок с кадастровым номером 59:32:0100009:4956
 От точки н3 до точки н1 - земли общего пользования

Каталог координат, м

№ точки границы	X	Y
н1	484006.76	2192807.07
н2	484005.82	2192809.25
н3	484004.79	2192811.64
н4	483997.59	2192808.64
н5	483999.50	2192804.05
н1	484006.76	2192807.07

Условные обозначения:

-  - предполагаемый участок земель, на которых планируется размещение объекта
-  :1 - границы и номер земельного участка, сведения о которых внесены в ГКН
-  :28 - границы и номер объекта капитального строительства, сведения о которых внесены в ГКН
-  - граница кадастрового квартала
-  59.32.2.857 - зоны с особыми условиями использования территории, сведения о которых внесены в ГКН
-  :ЗУ1 - обозначение запрашиваемого земельного участка
-  н1 - характерная точка границ земель или части земельного участка
-  59:32:0100009 - номер кадастрового квартала



Масштаб 1:500

Заявитель: Захарова Е. Л. / Захарова Е. Л.
 МП (подпись, расшифровка подписи)

(для юридических лиц и индивидуальных предпринимателей)