



**КОМИТЕТ ИМУЩЕСТВЕННЫХ ОТНОШЕНИЙ
АДМИНИСТРАЦИИ ПЕРМСКОГО МУНИЦИПАЛЬНОГО РАЙОНА**

РЕШЕНИЕ _____ 139
о размещении объектов № _____

Пермский край
Пермский район

10.04.2017

Комитет имущественных отношений администрации Пермского муниципального района разрешает Акционерному обществу «Газпром газораспределение Пермь» (ИНН 5902183841, ОГРН 2125902017723, почтовый адрес: 614000, г. Пермь, ул. Петропавловская, 43)

размещение объекта «газопровод давлением до 1,2 Мпа, для размещения которого не требуется разрешение на строительство»

на землях государственная собственность на которые не разграничена

на срок 1 год с 10.04.2017 г. по 09.04.2018 г.

Местоположение: Пермский край, Пермский район, Сылвенское с/п, д. Малая, пер. Школьный, дом 2, поз. № 73.

Приложение: схема предполагаемых к использованию земель или части земельного участка.

Председатель комитета
имущественных отношений администрации
Пермского муниципального района



(подпись, печать)

Г.В. Мюресов

Схема предполагаемых к использованию земель или части земельного участка

Объект: Газопровод давлением до 1,2 Мпа, для размещения которого не требуется разрешения на строительство

Местоположение: расположенных по адресу: Пермский край, Пермский район, с/п Сылвенское, д. Малая, пер. Школьный, дом 2, поз. N 73

Площадь земель или части земельного участка, кв.м.: 19

Категория земель: земли населенных пунктов

Вид разрешенного использования: -

Описание границ смежных землепользователей:

От точки н1 до точки н2 - земельный участок с кадастровым номером 59:32:1080001:1266

От точки н2 до точки н1 - земли общего пользования

От точки н5 до точки н6 - земли общего пользования

От точки н6 до точки 2 - земельный участок с кадастровым номером 59:32:1080001:204

От точки 2 до точки н5 - земельный участок с кадастровым номером 59:32:1080001:1266

От точки н7 до точки 2 - земельный участок с кадастровым номером 59:32:1080001:1266









От точки 2 до точки н8 - земельный участок с кадастровым номером 59:32:1080001:204

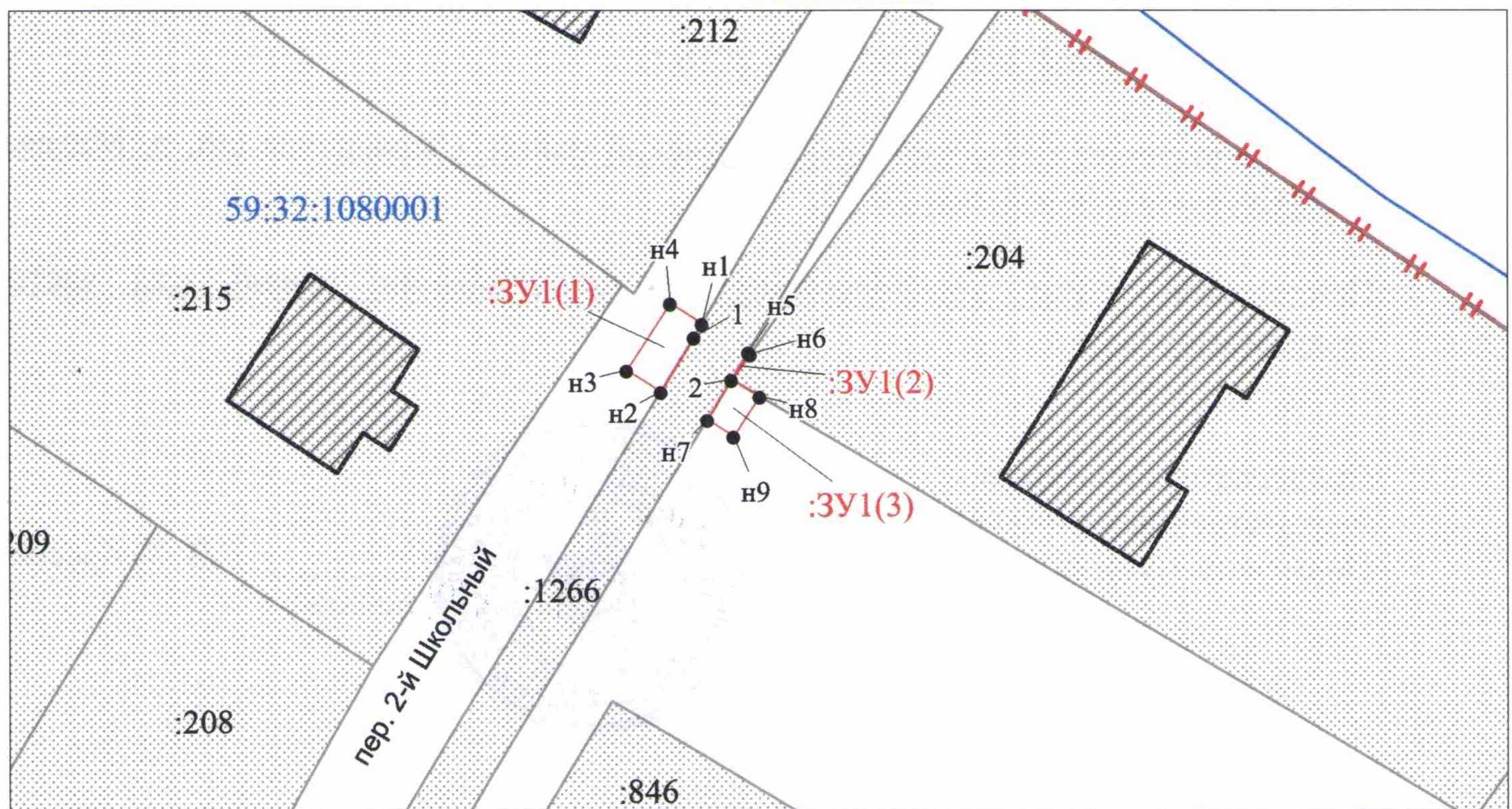
От точки н8 до точки н7 - земли общего пользования

Каталог координат, м

№ точки границы	X	Y
н1	526294.45	2254665.38
1	526293.59	2254664.87
н2	526290.18	2254662.79
н3	526291.53	2254660.64
н4	526295.71	2254663.36
н1	526294.45	2254665.38
2	526290.91	2254667.23
н5	526292.65	2254668.28
н6	526292.55	2254668.43
2	526290.91	2254667.23
н7	526288.37	2254665.69
2	526290.91	2254667.23
н8	526289.86	2254669.00
н9	526287.33	2254667.36
н7	526288.37	2254665.69

Условные обозначения:

-  - предполагаемый участок земель, на которых планируется размещение объекта
-  - границы и номер земельного участка, сведения о которых внесены в ГКН
-  - границы и номер объекта капитального строительства, сведения о которых внесены в ГКН
-  - граница кадастрового квартала
-  - зоны с особыми условиями использования территории, сведения о которых внесены в ГКН
-  - обозначение запрашиваемого земельного участка
-  - характерная точка границ земель или части земельного участка
-  - номер кадастрового квартала



Масштаб 1:500

Заявитель: _____ / Егошина И. В.

МП

(подпись, расшифровка подписи)

(для юридических лиц и индивидуальных предпринимателей)