

Схема предполагаемых к использованию земель или части земельного участка

Объект: Газопровод давлением до 1,2 Мпа, для размещения которого не требуется разрешения на строительство

Местоположение: расположенных по адресу: Пермский край, Пермский район,
д. Кичаново, ул. Бородихинская, к дому 1

Площадь земель или части земельного участка, кв.м.: 362

Категория земель: земли населенных пунктов

Вид разрешенного использования: -

Описание границ смежных землепользователей:

От точки н1 до точки н3 - земельный участок с кадастровым номером 59:32:0760001:1029

От точки н3 до точки н5 - земли общего пользования

От точки н5 до точки н6 - земельный участок с кадастровым номером 59:32:0760001:908

От точки н6 до точки н1 - земли общего пользования

От точки н12 до точки н14 - земельный участок с кадастровым номером 59:32:0760001:1066

От точки н14 до точки н16 - земельный участок с кадастровым номером 59:32:0760001:942

От точки н16 до точки н18 - земли общего пользования

От точки н18 до точки н19 - земельный участок с кадастровым номером 59:32:0760001:942









От точки н19 до точки н21 - земельный участок с кадастровым номером 59:32:0760001:1066

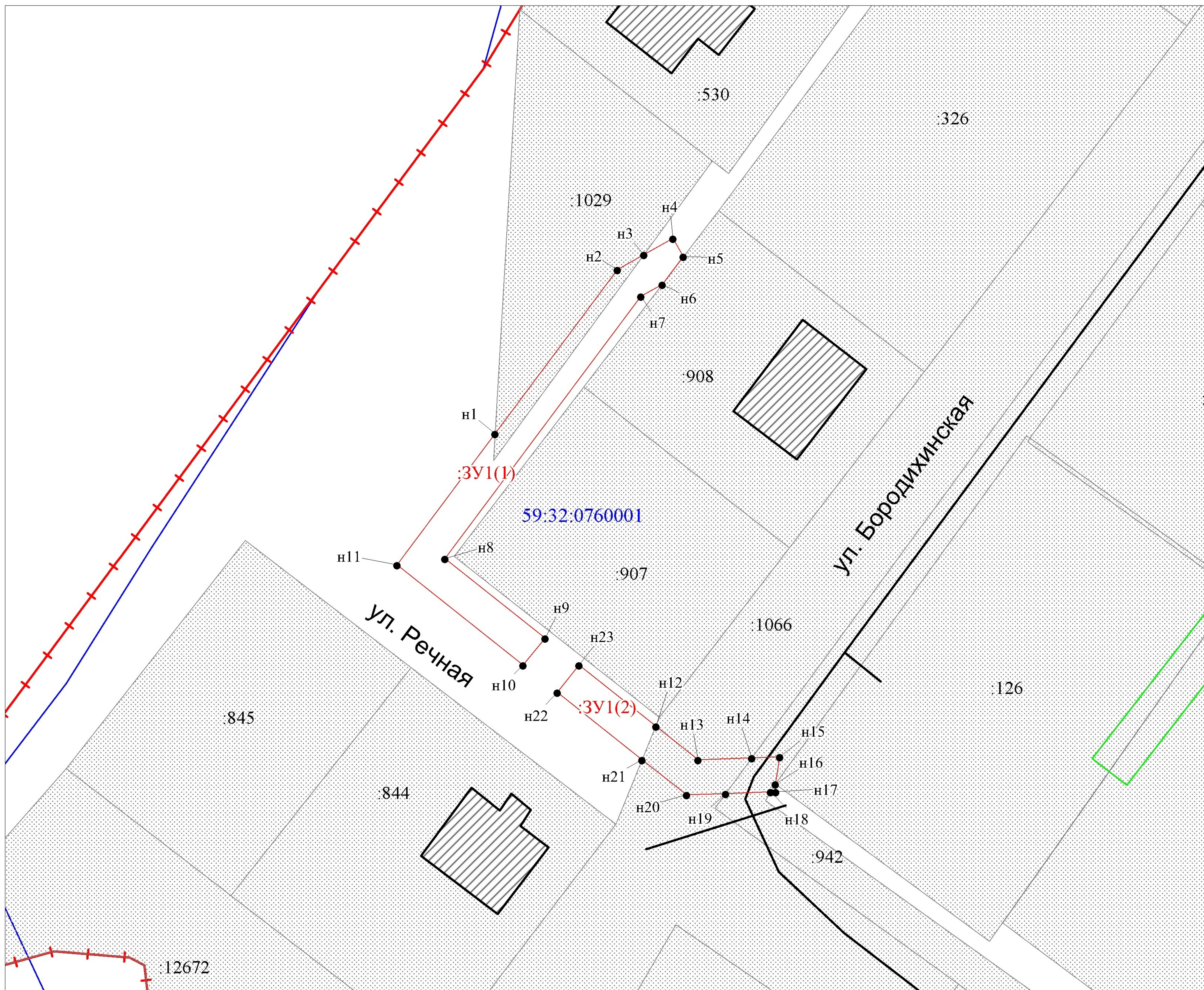
От точки н21 до точки н12 - земли общего пользования

Каталог координат, м


№ точки границы	X	Y
н1	506992.41	2216728.39
н2	507011.25	2216742.46
н3	507012.96	2216745.50
н4	507014.85	2216748.85
н5	507012.74	2216750.03
н6	507009.54	2216747.59
н7	507008.17	2216745.15
н8	506978.06	2216722.65
н9	506968.93	2216734.14
н10	506965.82	2216731.62
н11	506977.33	2216717.13
н1	506992.41	2216728.39
н12	506958.82	2216746.87
н13	506954.96	2216751.73
н14	506955.16	2216757.89
н15	506955.27	2216761.11
н16	506952.16	2216760.58
н17	506951.27	2216760.62
н18	506951.25	2216760.05
н19	506951.07	2216754.90
н20	506950.91	2216750.40
н21	506954.96	2216745.29
н22	506962.71	2216735.54
н23	506965.82	2216738.05
н12	506958.82	2216746.87

Условные обозначения:

-  - предполагаемый участок земель, на которых планируется размещение объекта
-  :1 - границы и номер земельного участка, сведения о которых внесены в ГКН
-  :28 - границы и номер объекта капитального строительства, сведения о которых внесены в ГКН
-  - граница кадастрового квартала
-  59.32.2.857 - зоны с особыми условиями использования территории, сведения о которых внесены в ГКН
-  :3У1 - обозначение запрашиваемого земельного участка
-  н1 - характерная точка границ земель или части земельного участка
-  59:32:0760001 - номер кадастрового квартала



Масштаб 1:500

Заявитель:  / Егошина И. В.
 МП (подпись, расшифровка подписи)
 (для юридических лиц и индивидуальных предпринимателей)



**КОМИТЕТ ИМУЩЕСТВЕННЫХ ОТНОШЕНИЙ
АДМИНИСТРАЦИИ ПЕРМСКОГО МУНИЦИПАЛЬНОГО РАЙОНА**

РЕШЕНИЕ

о размещении объектов № 122

Пермский край
Пермский район

29.03.2017

Комитет имущественных отношений администрации Пермского муниципального района разрешает Акционерному обществу «Газпром газораспределение Пермь» (ИНН 5902183841, ОГРН 1025900512670, почтовый адрес: 614000, г. Пермь, ул. Петропавловская, 43)

размещение объекта «газопровод давлением до 1,2 Мпа, для размещения которого не требуется разрешение на строительство»

на землях государственная собственность на которые не разграничена

на срок 1 год с 29.03.2017 г. по 28.03.2018 г.

Местоположение: Пермский край, Пермский район, Култаевское с/п, д. Кичаново, ул. Бородихинская, к дому 1

Приложение: схема предполагаемых к использованию земель или части земельного участка.

Председатель комитета
имущественных отношений
администрации Пермского
муниципального района



(подпись, печать)

Г.В. Мюресов