



**КОМИТЕТ ИМУЩЕСТВЕННЫХ ОТНОШЕНИЙ
АДМИНИСТРАЦИИ ПЕРМСКОГО МУНИЦИПАЛЬНОГО РАЙОНА**

РЕШЕНИЕ 111
о размещении объектов № _____

Пермский край
Пермский район

22.03.2017

Комитет имущественных отношений администрации Пермского муниципального района разрешает Акционерному обществу «Газпром газораспределение Пермь» (ИНН 5902183841, ОГРН 2125902017723, почтовый адрес: 614000, г. Пермь, ул. Петропавловская, 43)

размещение объекта «газопровод давлением до 1,2 Мпа, для размещения которого не требуется разрешение на строительство»

на землях государственная собственность на которые не разграничена

на срок 1 год с 21.03.2017 г. по 20.03.2018 г.

Местоположение: Пермский край, Пермский район, Сылвенское с/п, п. Сылва, ул. Комсомольская, к дому № 51.

Приложение: схема предполагаемых к использованию земель или части земельного участка.

Председатель комитета
имущественных отношений администрации
Пермского муниципального района

(подпись, печать)

Г.В. Мюресов



Схема предполагаемых к использованию земель или части земельного участка

Объект: Газопровод давлением до 1,2 Мпа, для размещения которого не требуется разрешения на строительство

Местоположение: расположенных по адресу: Пермский край, Пермский р-он, п.Сылва, ул. Комсомольская, к дому № 51

Площадь земель или части земельного участка, кв.м.: 23

Категория земель: земли населенных пунктов









Вид разрешенного использования: -

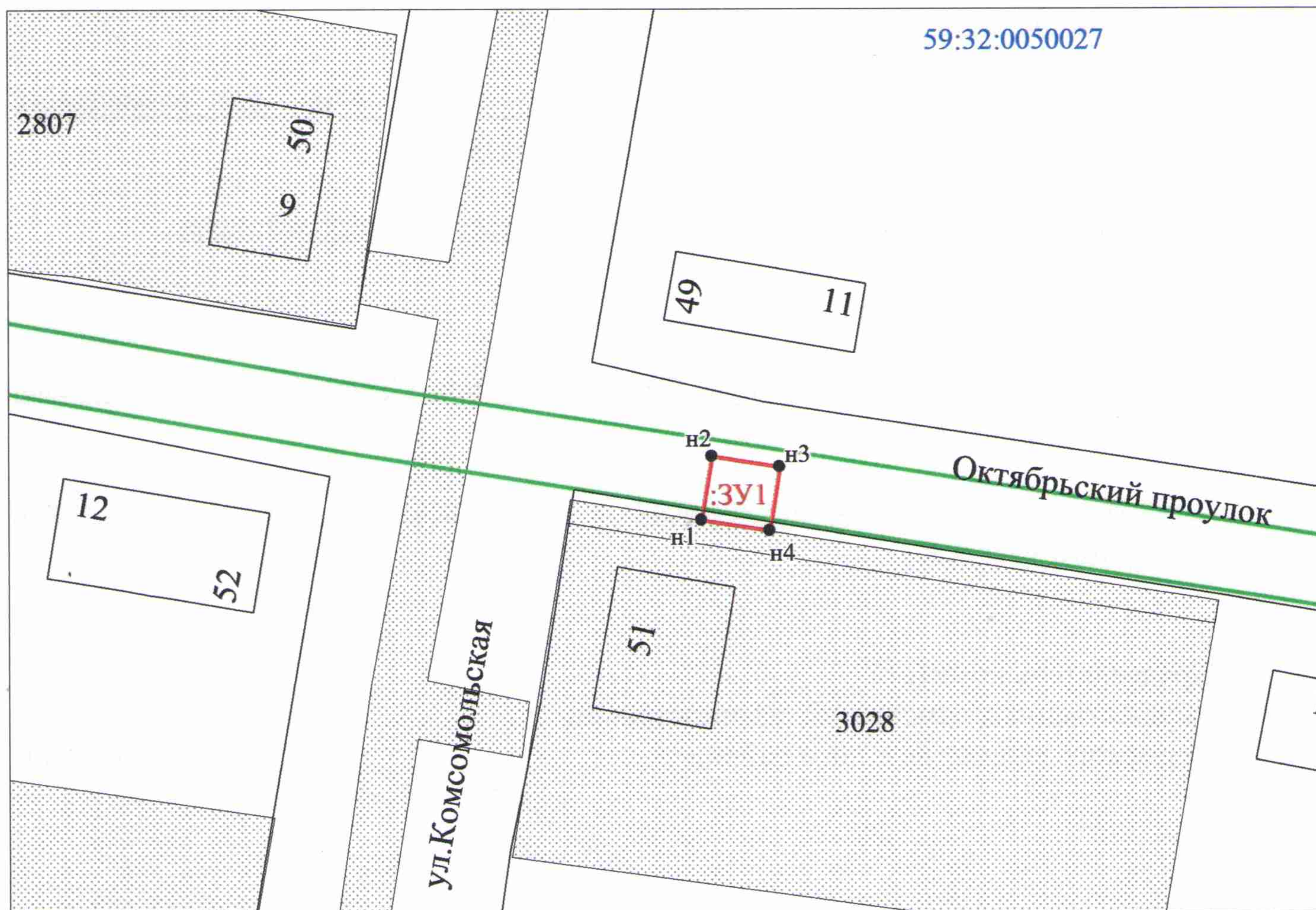
Каталог координат, м

№ точки границы	X	Y
н1	520223.64	2262665.60
н2	520228.15	2262666.34
н3	520227.40	2262671.23
н4	520222.87	2262670.48
н1	520223.64	2262665.60

Описание границ смежных землепользователей:
 От точки н1 до точки н4 - земли общего пользования
 От точки н4 до точки н1 - земельный участок
 с кадастровым номером 59:32:0050027:3028

Условные обозначения:

-  - предполагаемый участок земель, на которых планируется размещение объекта
-  - границы и номер земельного участка, сведения о которых внесены в ГКН
-  - границы и номер объекта капитального строительства, сведения о которых внесены в ГКН
-  - граница кадастрового квартала
-  - зоны с особыми условиями использования территории, сведения о которых внесены в ГКН
-  - обозначение запрашиваемого земельного участка
-  - характерная точка границ земель или части земельного участка
-  - номер кадастрового квартала



Масштаб 1:500

Заявитель: _____ / Егошина И. В.

(подпись, расшифровка подписи)

МП

(для юридических лиц и индивидуальных предпринимателей)