



**КОМИТЕТ ИМУЩЕСТВЕННЫХ ОТНОШЕНИЙ  
АДМИНИСТРАЦИИ ПЕРМСКОГО МУНИЦИПАЛЬНОГО РАЙОНА**

**РЕШЕНИЕ** № 109  
о размещении объектов № \_\_\_\_\_

Пермский край  
Пермский район

21.03.2017

Комитет имущественных отношений администрации Пермского муниципального района разрешает Акционерному обществу «Газпром газораспределение Пермь» (ИНН 5902183841, ОГРН 2125902017723, почтовый адрес: 614000, г. Пермь, ул. Петропавловская, 43)

размещение объекта «газопровод давлением до 1,2 Мпа, для размещения которого не требуется разрешение на строительство»

на землях государственная собственность на которые не разграничена

на срок 1 год с 21.03.2017 г. по 20.03.2018 г.

Местоположение: Пермский край, Пермский район, Сылвенское с/п, д. Буланки, ул. Центральная, к дому № 7/1.

Приложение: схема предполагаемых к использованию земель или части земельного участка.

Председатель комитета  
имущественных отношений администрации  
Пермского муниципального района

Г.В. Мюресов

(подпись, печать)





### Схема предполагаемых к использованию земель или части земельного участка

Объект: Газопровод давлением до 1,2 Мпа, для размещения которого не требуется разрешения на строительство

Местоположение: расположенных по адресу: Пермский край, д Буланки, ул. Центральная, к дому № 7/1

Площадь земель или части земельного участка, кв.м.: 354

Категория земель: земли населенных пунктов

Вид разрешенного использования: -









Каталог координат, м

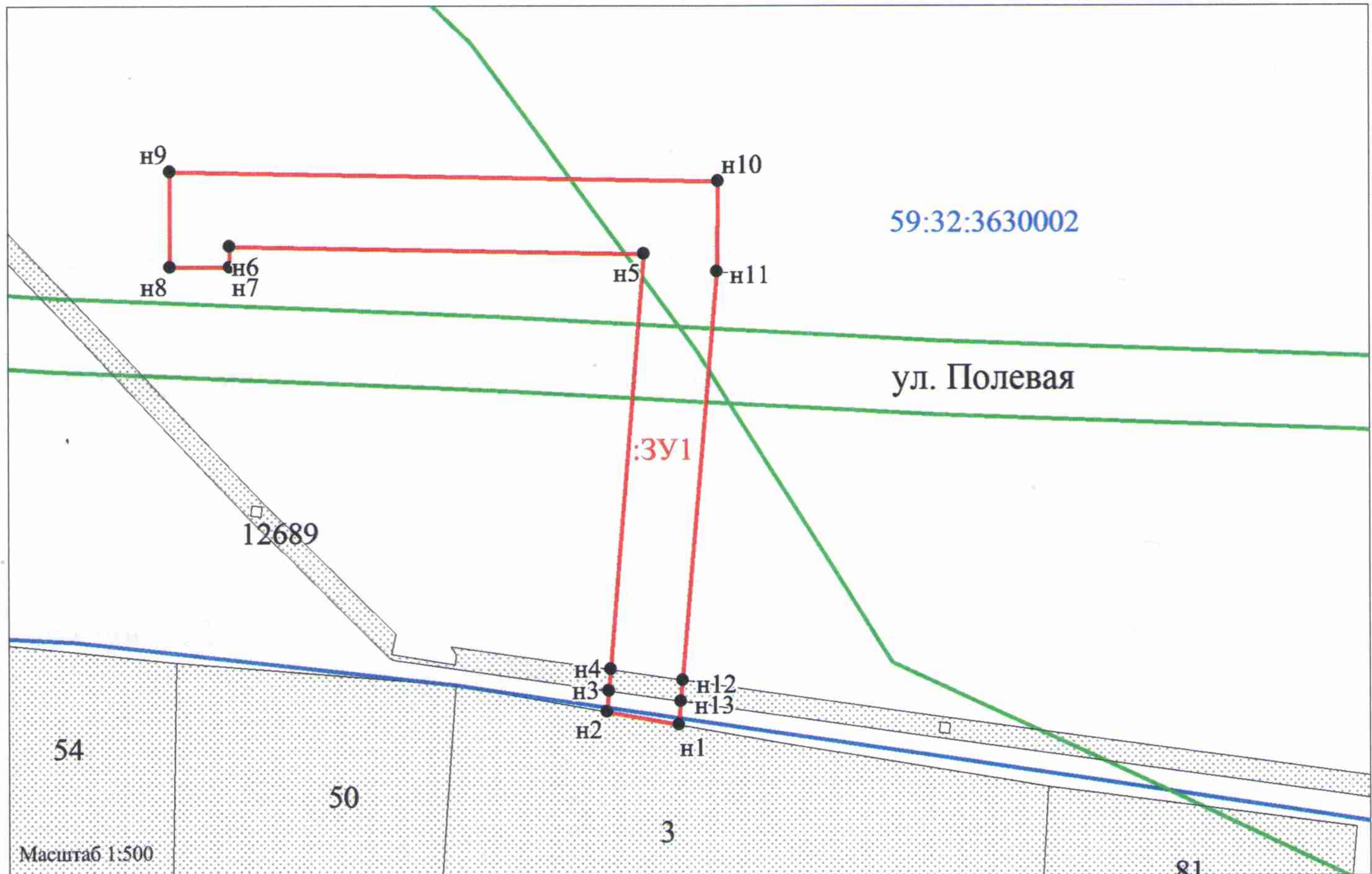
№ точки границы	X	Y
н1	516021.32	2262873.77
н2	516022.21	2262868.85
н3	516023.65	2262868.97
н4	516025.13	2262869.09
н5	516053.53	2262871.45
н6	516054.08	2262843.14
н7	516052.64	2262843.14
н8	516052.64	2262839.07
н9	516059.15	2262839.07
н10	516058.48	2262876.51
н11	516052.30	2262876.43
н12	516024.40	2262874.03
н13	516022.95	2262873.91
н1	516021.32	2262873.77

**Описание границ смежных землепользователей:**

- От точки н1 до точки н2 - земельный участок с кадастровым номером 59:32:3630006:3
- От точки н2 до точки н3 - земли общего пользования
- От точки н3 до точки н4 - земельный участок с кадастровым номером 59:32:0000000:12689
- От точки н4 до точки н12 - земли общего пользования
- От точки н12 до точки н13 - земельный участок с кадастровым номером 59:32:0000000:12689
- От точки н13 до точки н1 - земли общего пользования

**Условные обозначения:**

-  - предполагаемый участок земель, на которых планируется размещение объекта
-  - границы и номер земельного участка, сведения о которых внесены в ГКН
-  - границы и номер объекта капитального строительства, сведения о которых внесены в ГКН
-  - граница кадастрового квартала
-  - зоны с особыми условиями использования территории, сведения о которых внесены в ГКН
-  - обозначение запрашиваемого земельного участка
-  - характерная точка границ земель или части земельного участка
-  - номер кадастрового квартала



Заявитель: \_\_\_\_\_ / Егошина И. В.  
 (подпись, расшифровка подписи)  
 МП  
 (для юридических лиц и индивидуальных предпринимателей)