



**КОМИТЕТ ИМУЩЕСТВЕННЫХ ОТНОШЕНИЙ
АДМИНИСТРАЦИИ ПЕРМСКОГО МУНИЦИПАЛЬНОГО РАЙОНА**

РЕШЕНИЕ
о размещении объектов № 107

Пермский край
Пермский район

20.03.2017

Комитет имущественных отношений администрации Пермского муниципального района разрешает Куртееву Леониду Александровичу (паспорт 57 11 № 859883 выдан 18.07.2012 ОУФМС России по Пермскому краю в Пермском районе, почтовый адрес: 614524, Пермский край, Пермский район, с. Усть-Качка, ул. Победы, д. 42, кв. 40)

размещение объекта «газопровод давлением до 1,2 Мпа, для размещения которого не требуется разрешение на строительство»

на землях государственная собственность на которые не разграничена

на срок 11 месяцев с 20.03.2017 г. по 19.02.2018 г.

Местоположение: Пермский край, Пермский район, п. Красный Восход, ул. Новосельская, к участку 59:32:2000001:969.

Приложение: схема предполагаемых к использованию земель или части земельного участка.

Председатель комитета имущественных отношений администрации Пермского муниципального района

(подпись, печать)

Г.В. Мюресов

Схема предполагаемых к использованию земель или части земельного участка

Объект: Газопровод давлением до 1,2 Мпа, для размещения которого не требуется разрешения на строительство

Местоположение: Пермский край, Пермский район, п. Красный Восход, ул. Новосельская, к участку 59:32:2000001:969.

Площадь земель или части земельного участка, кв. м.: 264

Категория земель: земли населенных пунктов

Вид разрешенного использования: -

Описание границ смежных землепользователей:

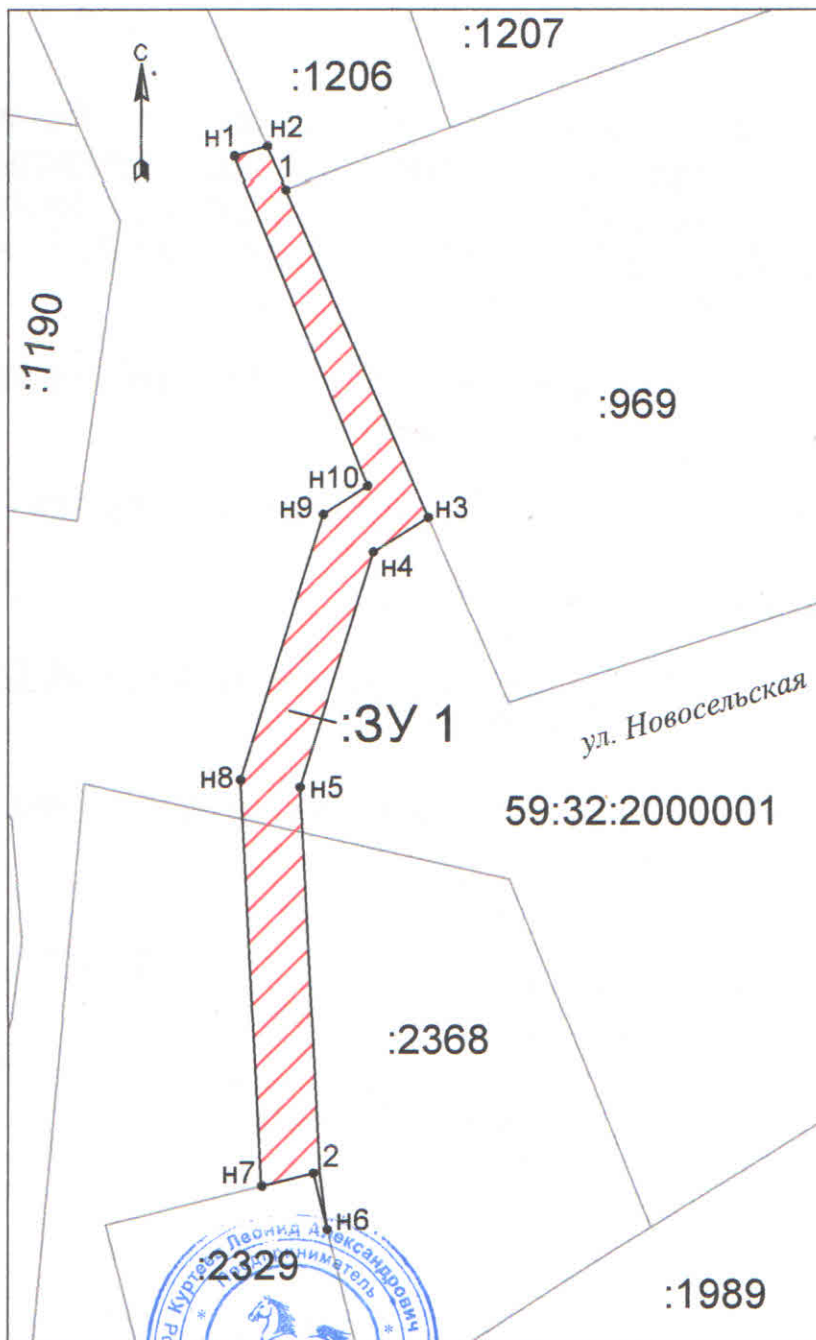
От точки н2 до точки 1 - земельный участок с кадастровым номером 59:32:2000001:1206

От точки 1 до точки н3

- земельный участок с кадастровым номером 59:32:2000001:969

От точки н6 до точки 2, от точки 2 до точки н7


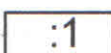


- земельный участок с кадастровым номером 59:32:2000001:2329



Система координат - МСК 59.

Координаты, м		
Обозначение характерных точек границ	X	Y
н1	515773.34	2201293.13
н2	515734.03	2201295.36
1	515731.15	2201296.62
н3	515708.85	2201306.23
н4	515706.48	2201302.52
н5	515690.42	2201297.57
н6	515660.31	2201299.43
2	515664.14	2201298.48
н7	515663.26	2201294.99
н8	515690.93	2201293.55
н9	515709.07	2201299.15
н10	515710.99	2201302.15

Условные обозначения:

-  - предполагаемый участок земель, на которых планируется размещение объекта
 -  :1 - границы и номер земельного участка, сведения о которых внесены в ГКН
 -  - охранный зона
 -  - граница кадастрового квартала
 - :3У1 - обозначение запрашиваемого земельного участка
 - н1 - характерная точка границ земель или части земельного участка
- 59:32:2000001
- номер кадастрового квартала



Заявитель: Куришев Леонид Александрович
(для юридических лиц и индивидуальных предпринимателей)
(подпись, расшифровка подписи)

Масштаб 1:500