

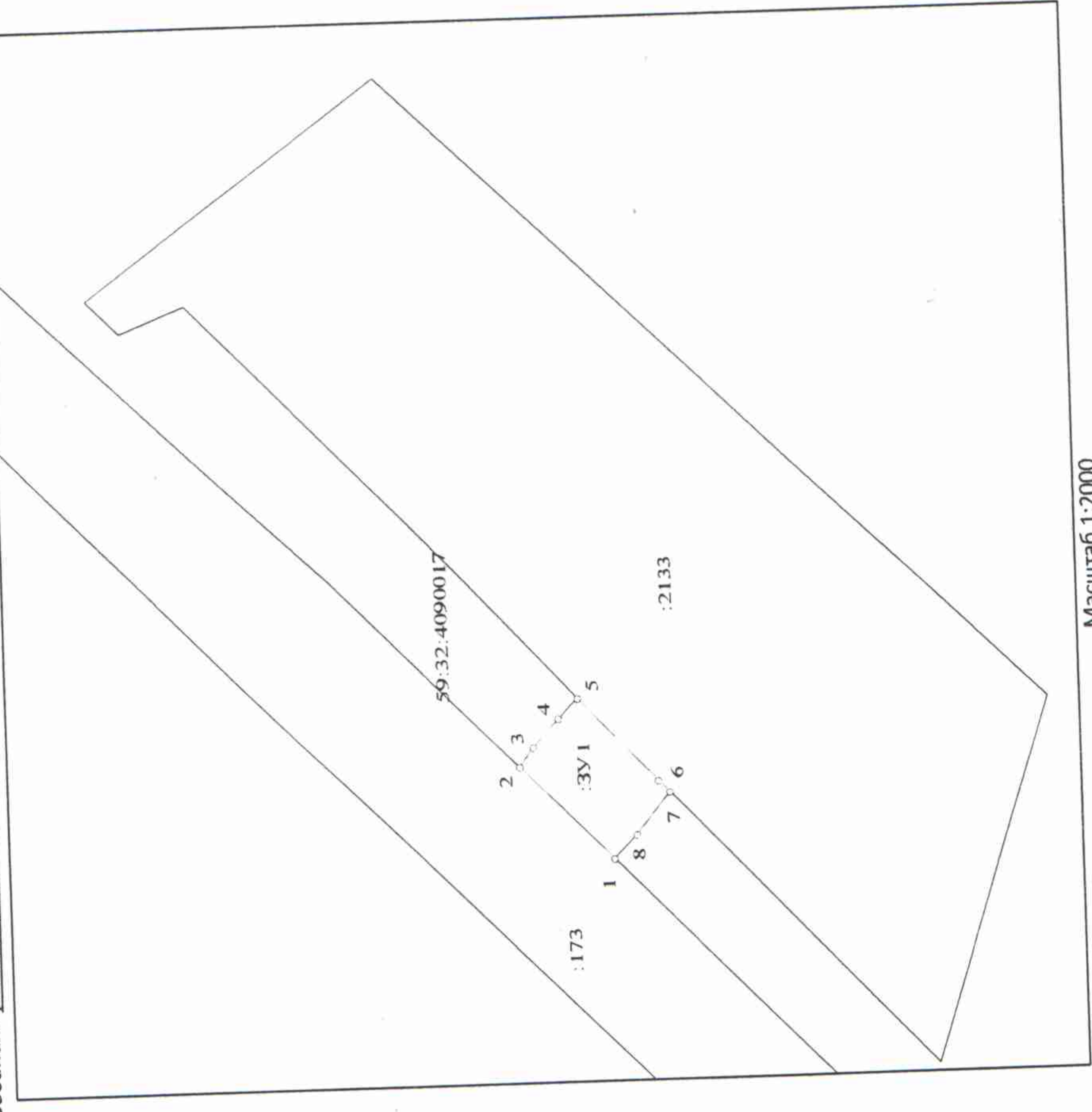
Примечание к
разрешению от
13.03.2017 № 15

Схема предполагаемых к использованию земель или части земельного участка

Пут-Полоцк, Ду-1000, 1265, 1 км на переходе через автодорогу. Реконструкция»
: Пермский край, Пермский муниципальный район, Култаевское сельское поселение
ого участка или части земельного участка: 1167 м.кв.

з: земли сельскохозяйственного назначения
использования: реконструкция линейных объектов федерального, регионального или местного значения

Система координат МСК 59



Масштаб 1:2000

№ точки	Каталог координат,	
	X	Y
1	492426,72	2203309,74
2	492457,20	2203338,08
3	492452,43	2203343,83
4	492443,95	2203352,32
5	492437,45	2203358,10
6	492411,78	2203332,98
7	492407,86	2203329,20
8	492419,08	2203316,60

Описание границ смежных землепользователей:

от т.1 до т.2 - 59:32:4090017:173
от т.5 до т.6 - 59:32:4090017:2133

- начения:**
- - проектируемая граница земельного участка
 - - граница ранее учтенного земельного участка
 - o 1 - поворотная точка границы земельного участка
 - 9:32:4090017 - номер кадастрового квартала
 - ЗУ1 - Обозначение образуемого земельного участка
 - :2133 - кадастровый номер ранее учтенного земельного участка

Заявитель: _____ /



КОМИТЕТ ИМУЩЕСТВЕННЫХ ОТНОШЕНИЙ АДМИНИСТРАЦИИ ПЕРМСКОГО МУНИЦИПАЛЬНОГО РАЙОНА

Разрешение на использование земель или земельного участка,
находящегося в муниципальной собственности или государственная
собственность на которые не разграничена

13.03.2017

№ 15

Пермский край, Пермский район

Выдано Акционерному обществу «Транснефть-Прикамье» (ИНН 1645000340,
ОГРН 1021601763820, почтовый адрес: 420061, Республика Татарстан,
г. Казань, ул. Н. Ершова, д. 26а).

На право использования земель или земельного участка, общей площадью
1167 кв.м., в соответствии с приложенной схемой границ земельного участка
(Приложение № 1)

В целях: для реконструкции линейных объектов федерального, регионального
и местного значения объекта: «МН Сургут-Полоцк, Ду-1000, 1265,1 км на
переходе через автодорогу. Реконструкция»

Срок использования: с 13.03.2017 года по 31.12.2017 года


Особые условия использования:

1. Данное разрешение не дает право на строительство или реконструкцию объектов капитального строительства.

2. В случае, если использование земель или земельного участка, либо его части, на основании данного разрешения привело к порче либо уничтожению плодородного слоя почвы в границах таких земель или земельного участка, либо его части, лицу, которому выдано данное разрешение обязано:

- 1) привести такие земли или земельный участок, либо его части в состояние, пригодное для их использования в соответствии с разрешенным использованием;
- 2) выполнить необходимые работы по рекультивации таких земель или земельного участка, либо его части.

Председатель комитета



(подпись, печать)

Г.В. Мюресов

Схема предполагаемых к использованию земель или части земельного участка

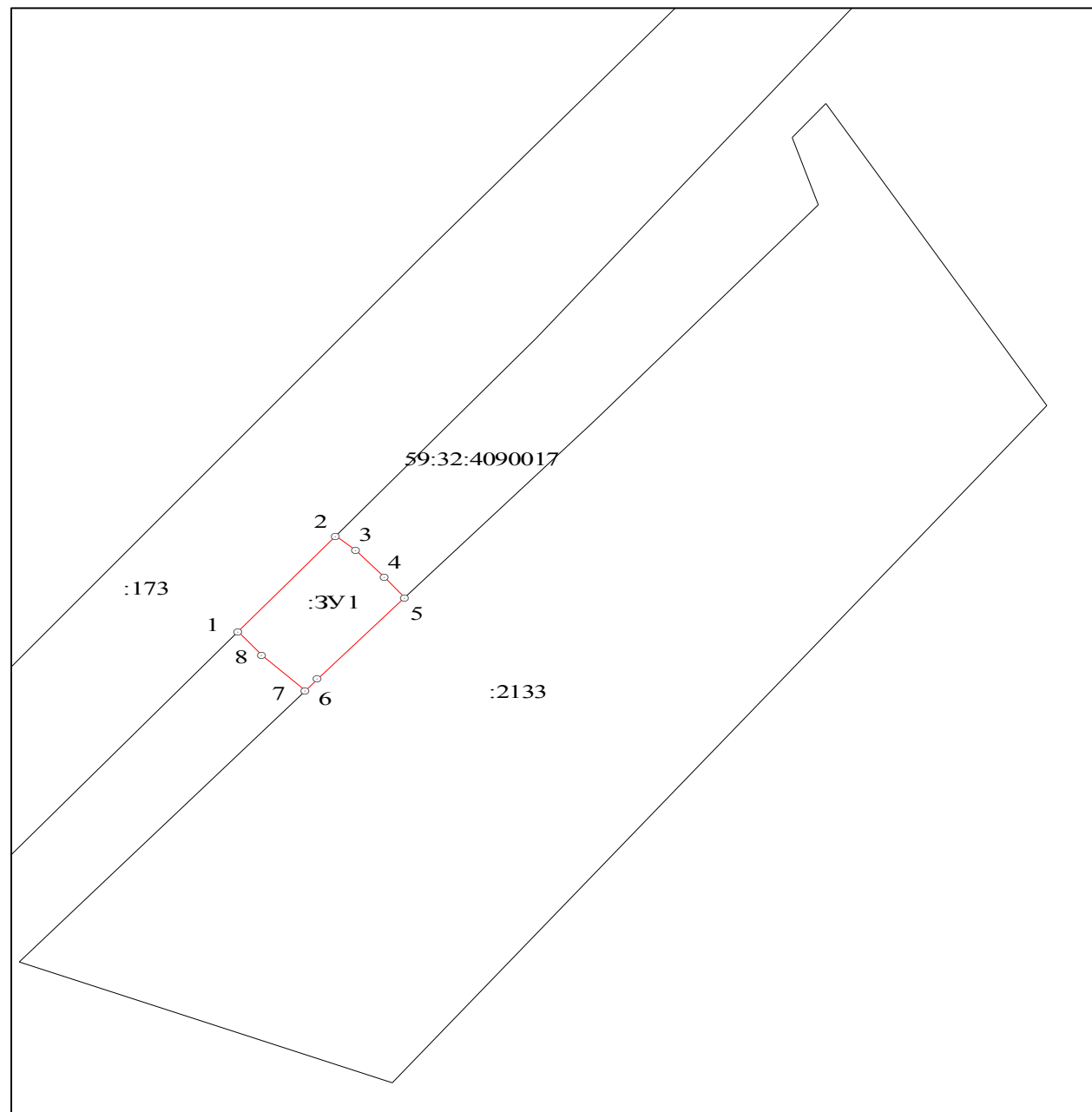
Объект: «МН Сургут-Полоцк, Ду-1000, 1265,1 км на переходе через автодорогу. Реконструкция»

Местоположение: Пермский край, Пермский муниципальный район, Култаевское сельское поселение

Площадь земельного участка или части земельного участка: 1167 м.кв.

Категория земель: земли сельскохозяйственного назначения

Вид разрешенного использования: реконструкция линейных объектов федерального, регионального или местного значения



Масштаб 1:2000

Система координат МСК 59

№ точки	Каталог координат,	
	X	Y
1	492426,72	2203309,74
2	492457,20	2203338,08
3	492452,43	2203343,83
4	492443,95	2203352,32
5	492437,45	2203358,10
6	492411,78	2203332,98
7	492407,86	2203329,20
8	492419,08	2203316,60

Описание границ смежных землепользователей:

от т.1 до т.2 - 59:32:4090017:173
от т.5 до т.6 - 59:32:4090017:2133

Условные обозначения:

- - проектируемая граница земельного участка
- - граница ранее учтенного земельного участка
- ¹ - поворотная точка границы земельного участка
- 59:32:4090017 - номер кадастрового квартала
- ЗУ1 - Обозначение образуемого земельного участка
- :2133 - кадастровый номер ранее учтенного земельного участка

Заявитель: _____ / _____