



**КОМИТЕТ ИМУЩЕСТВЕННЫХ ОТНОШЕНИЙ  
АДМИНИСТРАЦИИ ПЕРМСКОГО МУНИЦИПАЛЬНОГО РАЙОНА**

**РЕШЕНИЕ** 100  
о размещении объектов № \_\_\_\_\_

Пермский край  
Пермский район

10.03.2017

Комитет имущественных отношений администрации Пермского муниципального района разрешает Открытому акционерному обществу «Межрегиональная распределительная сетевая компания Урала» (ИНН 6671163413, ОГРН 1056604000970, почтовый адрес: 614017, г. Пермь, ул. Инженерная, д. 17)

размещение объекта «Строительство КТП, КТПШ, ВЛ 10 кВ, ВЛ 0,4 кВ. Реконструкция РУ 10кВ ПС 110/10 КВ Кондратово для электроснабжения объекта по адресу: Пермский край, пермский район, Кондратовское с/п, д.Кондратово (№4500037704)»

на землях государственная собственность на которые не разграничена

на срок 1год с 10.03.2017 г. по 09.03.2018 г.

Местоположение: Пермский край, Пермский район, Кондратовское с/п, д. Кондратово.

Приложение: схема предполагаемых к использованию земель или части земельного участка.

Председатель комитета  
имущественных отношений администрации  
Пермского муниципального района



(подпись, печать)

Г.В. Мюресов



Приложение к решению  
о размещении объекта  
№ 100 от 10.03.2019

## Схема расположения земельного участка на кадастровом плане территории М 1:5000

Объект: "Строительство КТП, КТПП, ВЛ 10 кВ, ВЛ 0.4 кВ.  
Реконструкция РУ 10 кВ ПС 110/10 кВ Кондратово для  
электрообеспечения объекта по адресу: Пермский край, Пермский район, Кондратовское с/п, д.Кондратово (№4500037704)".

Местоположение: Пермский край, Пермский район, д.Кондратово.

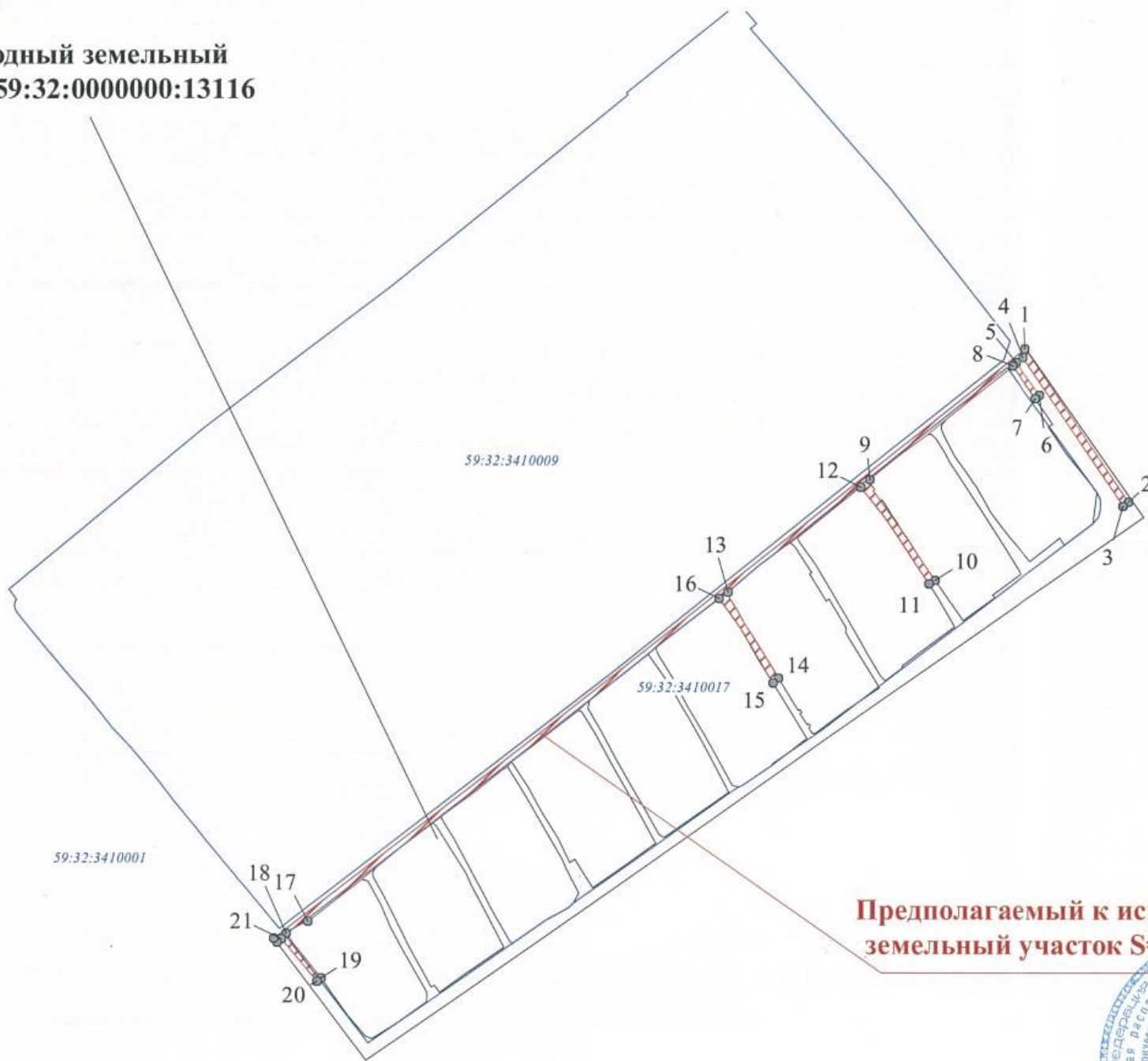
Категория земель: Земли населенных пунктов

Вид разрешенного использования земельного участка: градостроительные регламенты не действуют

Цель использования: для размещения отвода под строительство линейных объектов классом напряжения до 35 кВ.

Каталог координат характерных поворотных точек  
границы земельного участка в МСК 59




Исходный земельный  
с КН 59:32:0000000:13116



Предполагаемый к использованию  
земельный участок S= 3299,5 кв.м

Обозначение характерных поворотных точек границы	X	Y
1	2224118.11	515509.17
2	2224181.4	515415.69
3	2224177.94	515413.14
4	2224116.97	515503.85
5	2224112.66	515500.54
6	2224127.14	515480.62
7	2224124.61	515478.62
8	2224110.53	515498.63
9	2224023.25	515429.18
10	2224063.27	515367.78
11	2224059.46	515365.69
12	2224018.02	515424.51
13	2223936.43	515360.79
14	2223967.37	515308.14
15	2223964.03	515304.93
16	2223931.03	515356.83
17	2223680.66	515159.34
18	2223667.9	515152.09
19	2223688.91	515125.13
20	2223686.19	515122.86
21	2223664.92	515149.07
22	2223662.07	515146.86
23	2223659.91	515149.44

Условные обозначения:

-  - граница предполагаемого ЗУ
-  - граница исходного ЗУ
-  - граница кадастровых кварталов