



**КОМИТЕТ ИМУЩЕСТВЕННЫХ ОТНОШЕНИЙ
АДМИНИСТРАЦИИ ПЕРМСКОГО МУНИЦИПАЛЬНОГО РАЙОНА**

РЕШЕНИЕ

о размещении объектов № 85

Пермский край
Пермский район

03.03.2017

Комитет имущественных отношений администрации Пермского муниципального района разрешает Акционерному обществу «Газпром газораспределение Пермь» (ИНН 5902183841, ОГРН 1025900512670, почтовый адрес: 614000, г. Пермь, ул. Петропавловская, 43)

размещение объекта «газопровод давлением до 1,2 Мпа, для размещения которого не требуется разрешение на строительство»

на землях государственная собственность на которые не разграничена

на срок 1 год с 02.03.2017 г. по 01.03.2018 г.

Местоположение: Пермский край, Пермский район, Култаевское с/п, д. Петровка, уч. с кад 59:32:1410001:4196

Приложение: схема предполагаемых к использованию земель или части земельного участка.

Председатель комитета
имущественных отношений
администрации Пермского
муниципального района



(подпись, печать)

Г.В. Мюресов

Примечание к
решению от 03.03.2017 № 85

Схема предполагаемых к использованию земель или части земельного участка

Объект: Газопровод давлением до 1,2 Мпа, для размещения которого не требуется разрешения на строительство

Местоположение: расположенных по адресу: Пермский край, Пермский район,
Култаевское с/п. д. Петровка, уч с кад 59:32:1410001:4196

Площадь земель или части земельного участка, кв.м.: 25






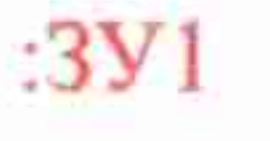
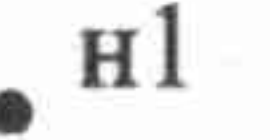

Категория земель: земли населенных пунктов

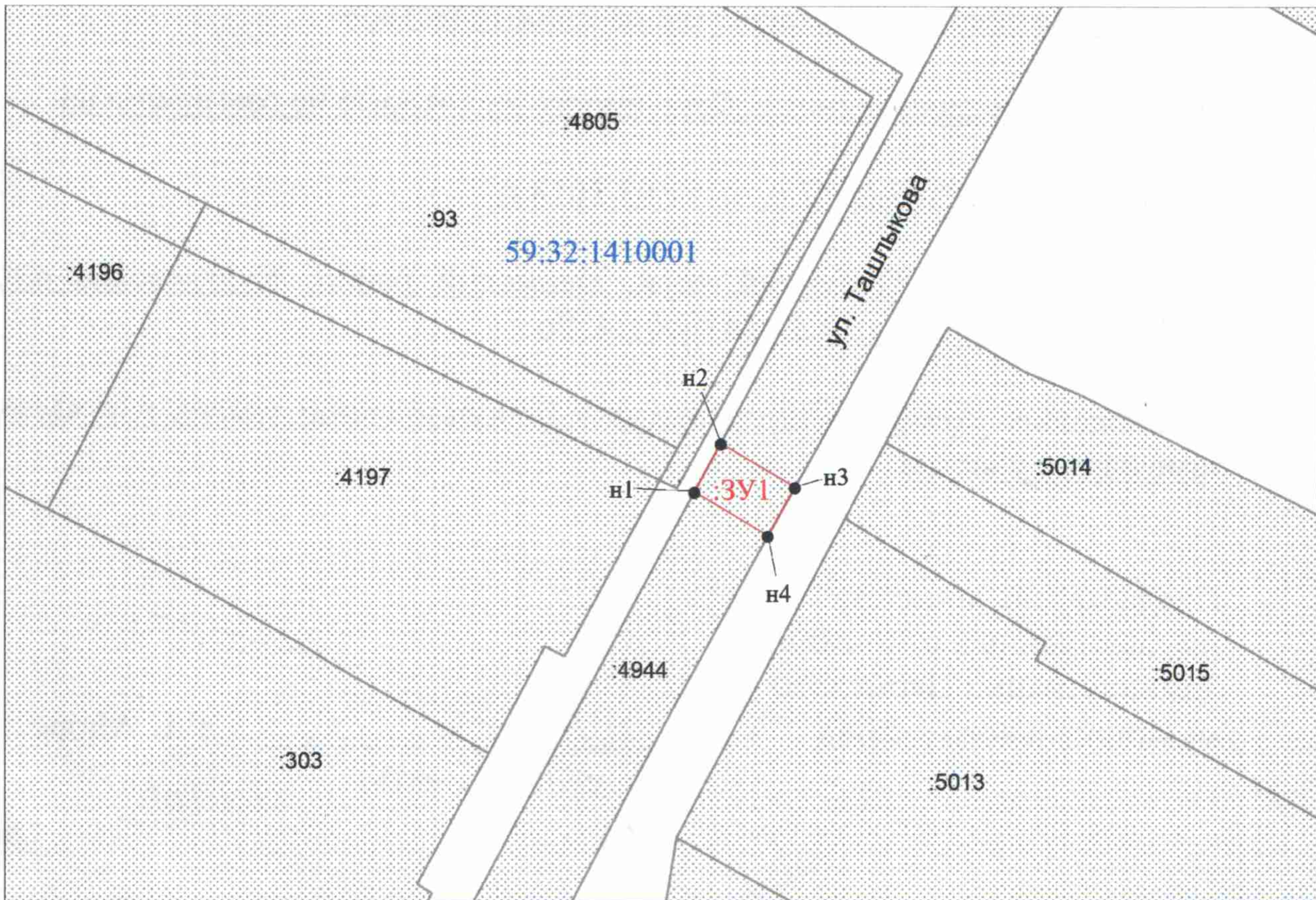
Вид разрешенного использования: -

Описание границ смежных землепользователей:
От точки н1 до точки н1 - земельный участок
с кадастровым номером 59:32:1410001:4944

Каталог координат, м

№ точки границы	X	Y
н1	509214.96	2210994.18
н2	509218.48	2210996.07
н3	509215.32	2211001.41
н4	509211.82	2210999.47
н1	509214.96	2210994.18

- Условные обозначения:**
-  - предполагаемый участок земель, на которых планируется размещение объекта
 -  - границы и номер земельного участка, сведения о которых внесены в ГКН
 -  - границы и номер объекта капитального строительства, сведения о которых внесены в ГКН
 -  - граница кадастрового квартала
 -  - зоны с особыми условиями использования территории, сведения о которых внесены в ГКН
 -  - обозначение запрашиваемого земельного участка
 -  - характерная точка границ земель или части земельного участка
 -  - номер кадастрового квартала



Масштаб 1:500

Заявитель: _____ / Егошина И. В.

МП (подпись, расшифровка подписи)

(для юридических лиц
и индивидуальных предпринимателей)