

РЕШЕНИЕ
о размещении объектов № 63

Пермский край
Пермский район

16.02.2017

Комитет имущественных отношений администрации Пермского муниципального района разрешает Акционерному обществу «Газпром газораспределение Пермь» (ИНН 5902183841, ОГРН 2125902017723, почтовый адрес: 614000, г. Пермь, ул. Петропавловская, 43)

размещение объекта «газопровод давлением до 1,2 Мпа, для размещения которого не требуется разрешение на строительство»

на землях государственная собственность на которые не разграничена

на срок 1 год с 16.02.2017 г. по 15.02.2018 г.

Местоположение: Пермский край, Пермский район, Бершетское с/п, с. Бершеть, ул. Весенняя, к дому 20.

Приложение: схема предполагаемых к использованию земель или части земельного участка.

И.о. председателя комитета
имущественных отношений администрации
Пермского муниципального района



(подпись, печать)

Ю.А. Пермякова

Схема предполагаемых к использованию земель или части земельного участка

Объект: Газопровод давлением до 1,2 Мпа, для размещения которого не требуется разрешения на строительство

Местоположение: расположенных по адресу: Пермский край, Пермский район, Бершетское с/п, с. Бершеть, ул.Весенняя, к дому 20

Площадь земель или части земельного участка, кв.м.: 1674

Категория земель: земли населенных пунктов

Вид разрешенного использования: -









Описание границ смежных землепользователей:

- От точки н1 до точки н13 - земли общего пользования
- От точки н13 до точки 1 - земельный участок с кадастровым номером 59:32:0180005:4133
- От точки 1 до точки н14 - земельный участок с кадастровым номером 59:32:0180005:4138
- От точки н14 до точки н15 - земли общего пользования
- От точки н15 до точки 4 - земельный участок с кадастровым номером 59:32:0180005:4134
- От точки 4 до точки 5 - земельный участок с кадастровым номером 59:32:0180005:4135
- От точки 5 до точки 6 - земельный участок с кадастровым номером 59:32:0180005:4137
- От точки 6 до точки н16 - земельный участок с кадастровым номером 59:32:0180005:4128
- От точки н16 до точки н19 - земли общего пользования
- От точки н19 до точки 9 - земельный участок с кадастровым номером 59:32:0180005:4123
- От точки 9 до точки 10 - земельный участок с кадастровым номером 59:32:0180005:4126
- От точки 10 до точки н20 - земельный участок с кадастровым номером 59:32:0180005:4125
- От точки н20 до точки н23 - земли общего пользования
- От точки н23 до точки н1 - земельный участок с кадастровым номером 59:32:0180005:302

Каталог координат, м

№ точки границы	X	Y
н1	486511.76	2239416.11
н2	486518.05	2239417.21
н3	486517.44	2239456.23
н4	486518.89	2239472.66
н5	486516.10	2239516.61
н6	486489.50	2239514.12
н7	486427.54	2239508.27
н8	486396.82	2239505.38
н9	486397.97	2239491.71
н10	486383.26	2239487.65
н11	486283.92	2239480.46
н12	486218.75	2239475.51
н13	486219.00	2239471.86
1	486221.91	2239472.08
2	486248.34	2239474.12
н14	486248.45	2239472.74
н15	486275.18	2239474.78
3	486275.07	2239476.17
4	486302.08	2239478.25
5	486329.40	2239480.36
6	486357.02	2239482.48
7	486384.61	2239484.61
н16	486384.75	2239483.02
н17	486403.31	2239488.11
н18	486402.20	2239500.84
н19	486404.97	2239501.10
8	486404.85	2239502.44
9	486440.16	2239505.76
10	486475.60	2239509.09
11	486511.73	2239512.48
12	486514.27	2239470.38
н20	486513.76	2239470.33
н21	486512.45	2239455.45
н22	486512.99	2239421.36
н23	486511.42	2239421.10
н1	486511.76	2239416.11

Условные обозначения:

-  - предполагаемый участок земель, на которых планируется размещение объекта
-  :1 - границы и номер земельного участка, сведения о которых внесены в ГКН
-  :28 - границы и номер объекта капитального строительства, сведения о которых внесены в ГКН
-  - граница кадастрового квартала
-  59.32.2.857 - зоны с особыми условиями использования территории, сведения о которых внесены в ГКН
-  :3У1 - обозначение запрашиваемого земельного участка
-  н1 - характерная точка границ земель или части земельного участка
-  59:32:0180005 - номер кадастрового квартала



Масштаб 1:1500

Заявитель: _____ / Егошина И. В.
 МП (подпись, расшифровка подписи)

(для юридических лиц и индивидуальных предпринимателей)