

**РЕШЕНИЕ**  
о размещении объектов № 52

Пермский край  
Пермский район

16.02.2017

Комитет имущественных отношений администрации Пермского муниципального района разрешает Акционерному обществу «Газпром газораспределение Пермь» (ИНН 5902183841, ОГРН 2125902017723, почтовый адрес: 614000, г. Пермь, ул. Петропавловская, 43)

размещение объекта «газопровод давлением до 1,2 Мпа, для размещения которого не требуется разрешение на строительство»

на землях государственная собственность на которые не разграничена

на срок 1 год с 16.02.2017 г. по 15.02.2018 г.

Местоположение: Пермский край, Пермский район, Сылвенское с/п, д. Буланки, ул. Речная, к дому 3.

Приложение: схема предполагаемых к использованию земель или части земельного участка.

И.о. председателя комитета  
имущественных отношений администрации  
Пермского муниципального района



Ю.А. Пермякова

(подпись, печать)

### Схема предполагаемых к использованию земель или части земельного участка

Объект: Газопровод давлением до 1,2 Мпа, для размещения которого не требуется разрешения на строительство

Местоположение: расположенных по адресу: Пермский край, Пермский район, с/п Сылвенское, д. Буланки, ул. Речная, к дому 3

Площадь земель или части земельного участка, кв.м.: \* 10

Категория земель: земли населенных пунктов

Вид разрешенного использования: -


Описание границ смежных землепользователей:

От точки н1 до точки н2 - земельный участок с кадастровым номером 59:32:3630002:19

От точки н2 до точки н1 - земли общего пользования

Каталог координат, м

№ точки границы	X	Y
н1	515541.31	2262999.55
н2	515545.30	2263000.15
н3	515544.71	2263002.65
н4	515540.82	2263001.68
н1	515541.31	2262999.55



- предполагаемый участок земель, на которых планируется размещение объекта



- границы и номер земельного участка, сведения о которых внесены в ГКН




- границы и номер объекта капитального строительства, сведения о которых внесены в ГКН



- граница кадастрового квартала

**Условные обозначения:**



- зоны с особыми условиями использования территории, сведения о которых внесены в ГКН

:3У1

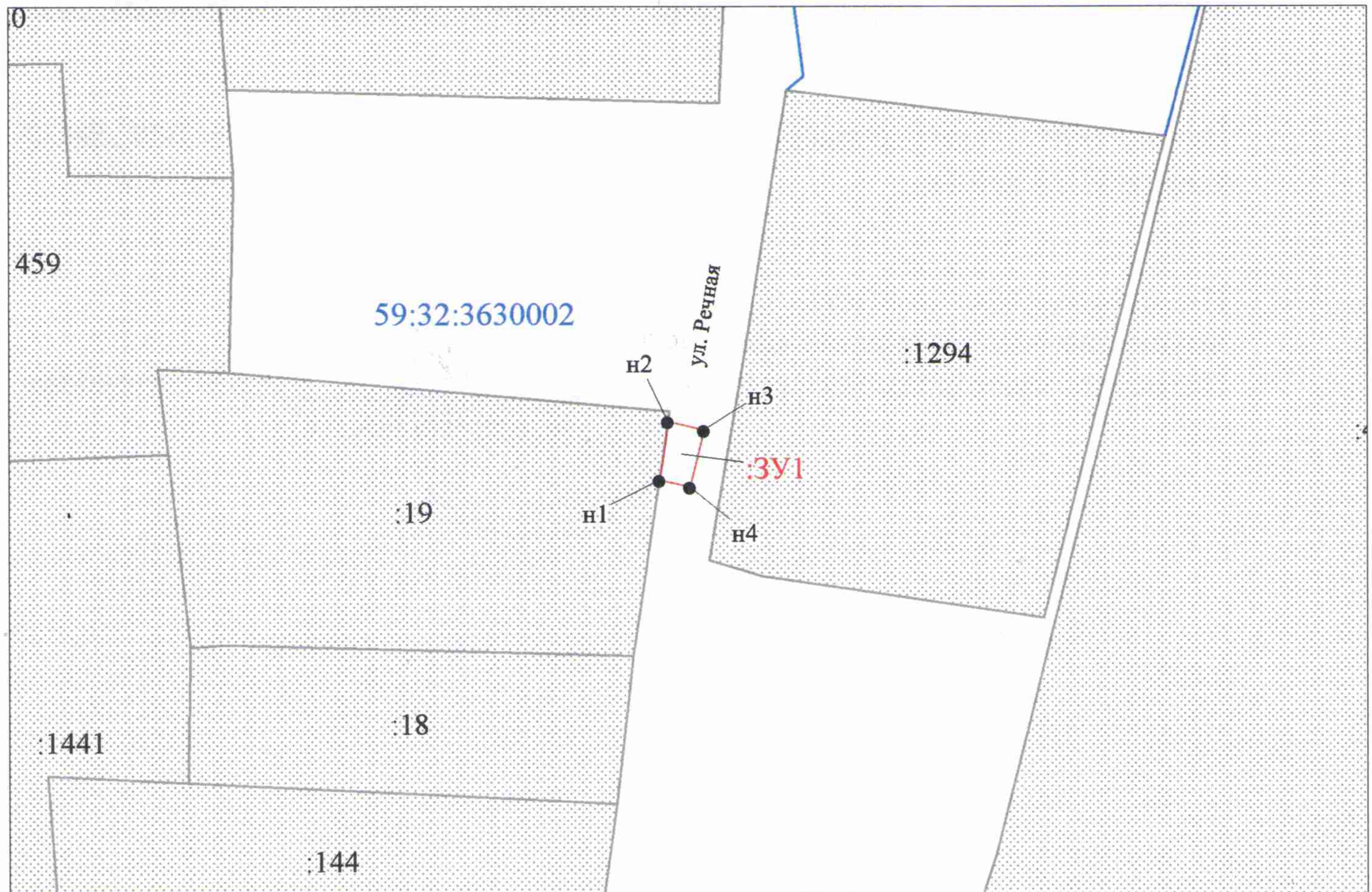
- обозначение запрашиваемого земельного участка

• н1

- характерная точка границ земель или части земельного участка

59:32:3630002

- номер кадастрового квартала



Масштаб 1:500

Заявитель: \_\_\_\_\_

/ Егошина И. В.

МП

(подпись, расшифровка подписи)

(для юридических лиц и индивидуальных предпринимателей)