

РЕШЕНИЕ
о размещении объектов № 16

Пермский край
Пермский район

20.01.2017

Комитет имущественных отношений администрации Пермского муниципального района разрешает Акционерному обществу «Газпром газораспределение Пермь» (ИНН 5902183841, ОГРН 2125902017723, почтовый адрес: 614000, г. Пермь, ул. Петропавловская, 43)

размещение объекта «газопровод давлением до 1,2 Мпа, для размещения которого не требуется разрешение на строительство»

на землях государственная собственность на которые не разграничена

на срок 1 год с 20.01.2017 г. по 19.01.2018 г.

Местоположение: Пермский край, Пермский район, Усть-Качкинское с/п, п. Красный Восход, ул. Взлетная, к дому 24.

Приложение: схема предполагаемых к использованию земель или части земельного участка.

Заместитель главы администрации района
по управлению ресурсами,
председатель комитета

(подпись, печать)



Л.Г. Ведерникова

Схема предполагаемых к использованию земель или части земельного участка

Объект: Газопровод давлением до 1,2 Мпа, для размещения которого не требуется разрешения на строительство

Местоположение: расположенных по адресу: Пермский край, Пермский р-н, с/п Усть-Качкинское, п. Красный Восход, ул. Взлетная, к дому 24

Площадь земель или части земельного участка, кв.м.: 8

Категория земель: земли населенных пунктов









Вид разрешенного использования: -

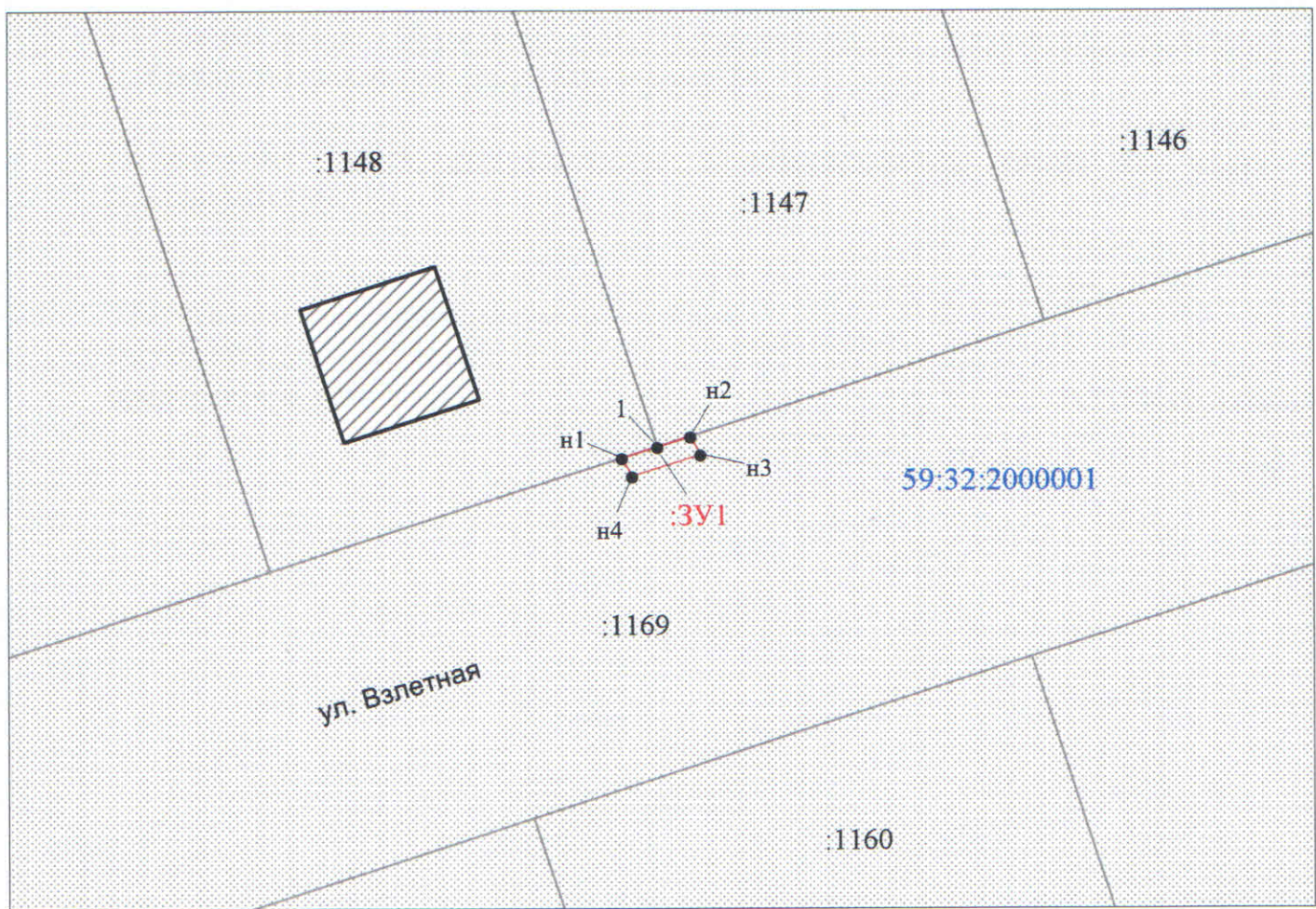
Описание границ смежных землепользователей:
От точки н1 до точки 1 - земельный участок с кадастровым номером 59:32:2000001:1148
От точки 1 до точки н2 - земельный участок с кадастровым номером 59:32:2000001:1147
От точки н2 до точки н1 - земельный участок с кадастровым номером 59:32:2000001:1169

Каталог координат, м

№ точки границы	X	Y
н1	515397.12	2199923.43
1	515397.93	2199925.93
н2	515398.69	2199928.27
н3	515397.37	2199928.98
н4	515395.79	2199924.15
н1	515397.12	2199923.43

Условные обозначения:

-  - предполагаемый участок земель, на которых планируется размещение объекта
-  :1 - границы и номер земельного участка, сведения о которых внесены в ГКН
-  :28 - границы и номер объекта капитального строительства, сведения о которых внесены в ГКН
-  - граница кадастрового квартала
-  59.32.2.857 - зоны с особыми условиями использования территории, сведения о которых внесены в ГКН
-  :3У1 - обозначение запрашиваемого земельного участка
-  н1 - характерная точка границ земель или части земельного участка
-  59:32:2000001 - номер кадастрового квартала



Масштаб 1:500

Заявитель: _____ / Егошина И. В.
МП (подпись, расшифровка подписи)

(для юридических лиц и индивидуальных предпринимателей)