

РЕШЕНИЕ

о размещении объектов № 36

Пермский край
Пермский район

09.02.2017

Комитет имущественных отношений администрации Пермского муниципального района разрешает Акционерному обществу «Газпром газораспределение Пермь» (ИНН 5902183841, ОГРН 1025900512670, почтовый адрес: 614000, г. Пермь, ул. Петропавловская, 43)

размещение объекта: «газопровод давлением до 1,2 Мпа, для размещения которого не требуется разрешение на строительство»

на землях государственная собственность на которые не разграничена

на срок 1 год с 09.02.2017 г. по 08.02.2018 г.

Местоположение: Пермский край, Пермский район, Кукуштанское с/п, п. Кукуштан, ул. Уральская, к дому 45-4.

Приложение: схема предполагаемых к использованию земель или земельных участков.

Заместитель главы администрации района
по управлению ресурсами,
председатель комитета

(подпись, печать)



Л.Г. Ведерникова

Схема предполагаемых к использованию земель или части земельного участка

Объект: Газопровод давлением до 1,2 Мпа, для размещения которого не требуется разрешения на строительство

Местоположение: расположенных по адресу: Пермский край, Пермский район,
 с/п Кукуштанское, п. Кукуштан, ул. Уральская, к дому 45-4

Площадь земель или части земельного участка, кв.м.: 25

Категория земель: земли населенных пунктов

Вид разрешенного использования: -

Описание границ смежных землепользователей:


От точки н1 до точки н4 - земельный участок

с кадастровым номером 59:32:0010003:8739

От точки н4 до точки н1 - земли общего пользования

Каталог координат, м

№ точки границы	X	Y
н1	476859.19	2244837.09
н2	476862.63	2244837.09
н3	476862.61	2244842.09
н4	476859.19	2244842.09
н5	476857.70	2244842.09
н6	476857.65	2244837.09
н1	476859.19	2244837.09



- предполагаемый участок земель, на которых планируется размещение объекта



- границы и номер земельного участка, сведения о которых внесены в ГКН

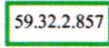


- границы и номер объекта капитального строительства, сведения о которых внесены в ГКН



- граница кадастрового квартала

Условные обозначения:



- зоны с особыми условиями использования территории, сведения о которых внесены в ГКН

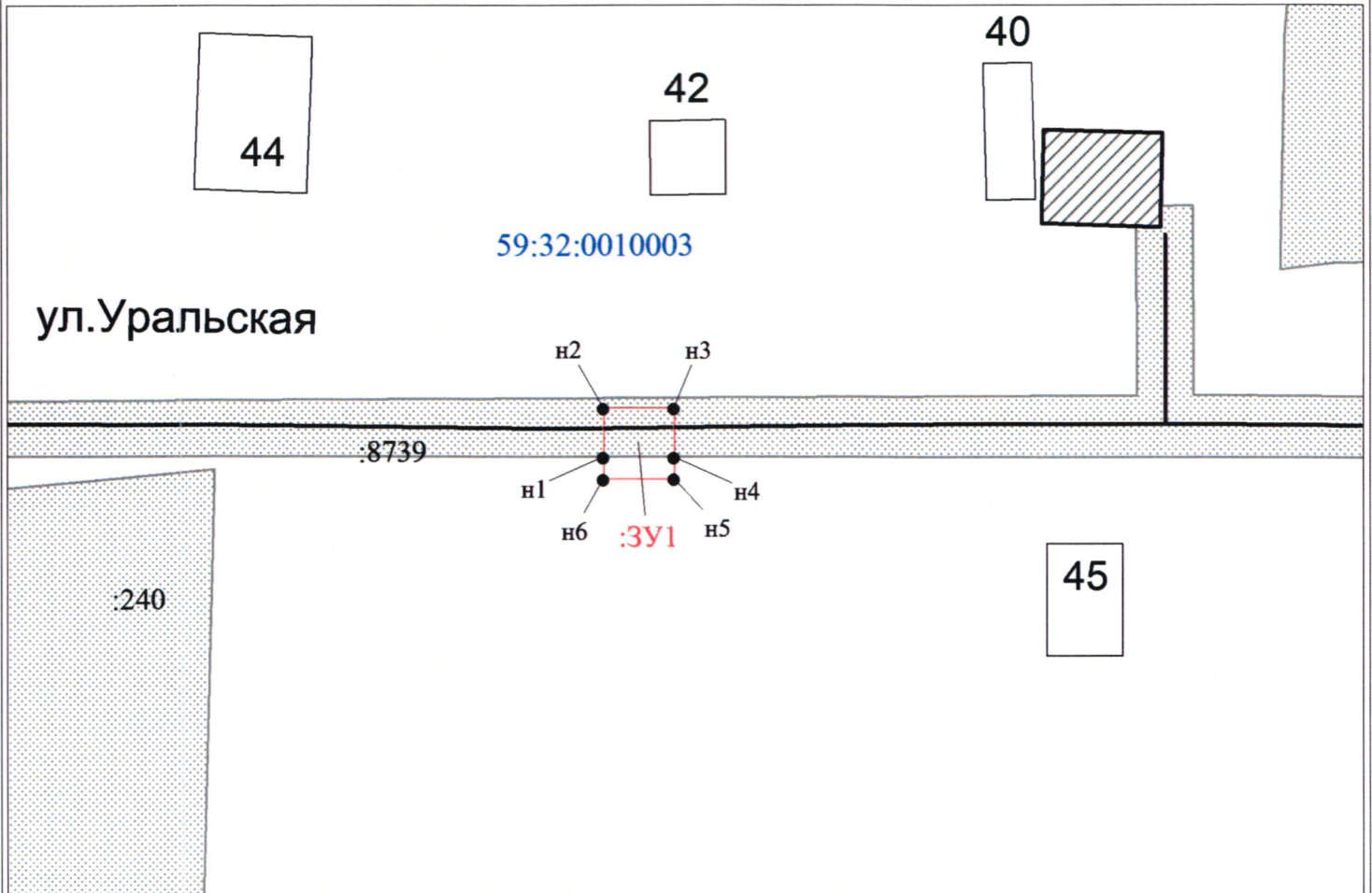
:3У1

- обозначение запрашиваемого земельного участка

• н1

- характерная точка границ земель или части земельного участка

59:32:0010003 - номер кадастрового квартала



Масштаб 1:500

Заявитель: _____ / Егошина И. В.
 МП (подпись, расшифровка подписи)

(для юридических лиц
 и индивидуальных предпринимателей)