

РЕШЕНИЕ
о размещении объектов № 35

Пермский край
Пермский район

09.02.2017

Комитет имущественных отношений администрации Пермского муниципального района разрешает Акционерному обществу «Газпром газораспределение Пермь» (ИНН 5902183841, ОГРН 1025900512670, почтовый адрес: 614000, г. Пермь, ул. Петропавловская, 43)

размещение объекта: «газопровод давлением до 1,2 Мпа, для размещения которого не требуется разрешение на строительство»

на землях государственная собственность на которые не разграничена

на срок 1 год с 09.02.2017 г. по 08.02.2018 г.

Местоположение: Пермский край, Пермский район, Лобановское с/п, с. Лобаново, ул. Звонкая, к дому № 1

Приложение: схема предполагаемых к использованию земель или земельных участков.

Заместитель главы администрации района
по управлению ресурсами,
председатель комитета

(подпись, печать)



Л.Г. Ведерникова

Схема предполагаемых к использованию земель или части земельного участка

Объект: Газопровод давлением до 1,2 Мпа, для размещения которого не требуется разрешения на строительство

Местоположение: расположенных по адресу: Пермский край, Пермский район,
Лобановское с/п, с. Лобаново, ул. Звонкая, к дому 1

Площадь земель или части земельного участка, кв.м.: 29

Категория земель: земли населенных пунктов

Вид разрешенного использования: -


Описание границ смежных землепользователей:

От точки н1 до точки н2 - земельный участок с кадастровым номером 59:32:0890001:9133

От точки н2 до точки н1 - земли общего пользования

Каталог координат, м

№ точки границы	X	Y
н1	500990.08	2233764.68
н2	500991.07	2233759.71
н3	500996.71	2233760.89
н4	500995.52	2233765.82
н1	500990.08	2233764.68



- предполагаемый участок земель, на которых планируется размещение объекта



:1 - границы и номер земельного участка, сведения о которых внесены в ГКН

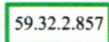


:28 - границы и номер объекта капитального строительства, сведения о которых внесены в ГКН



- граница кадастрового квартала

Условные обозначения:



59.32.2.857 - зоны с особыми условиями использования территории, сведения о которых внесены в ГКН

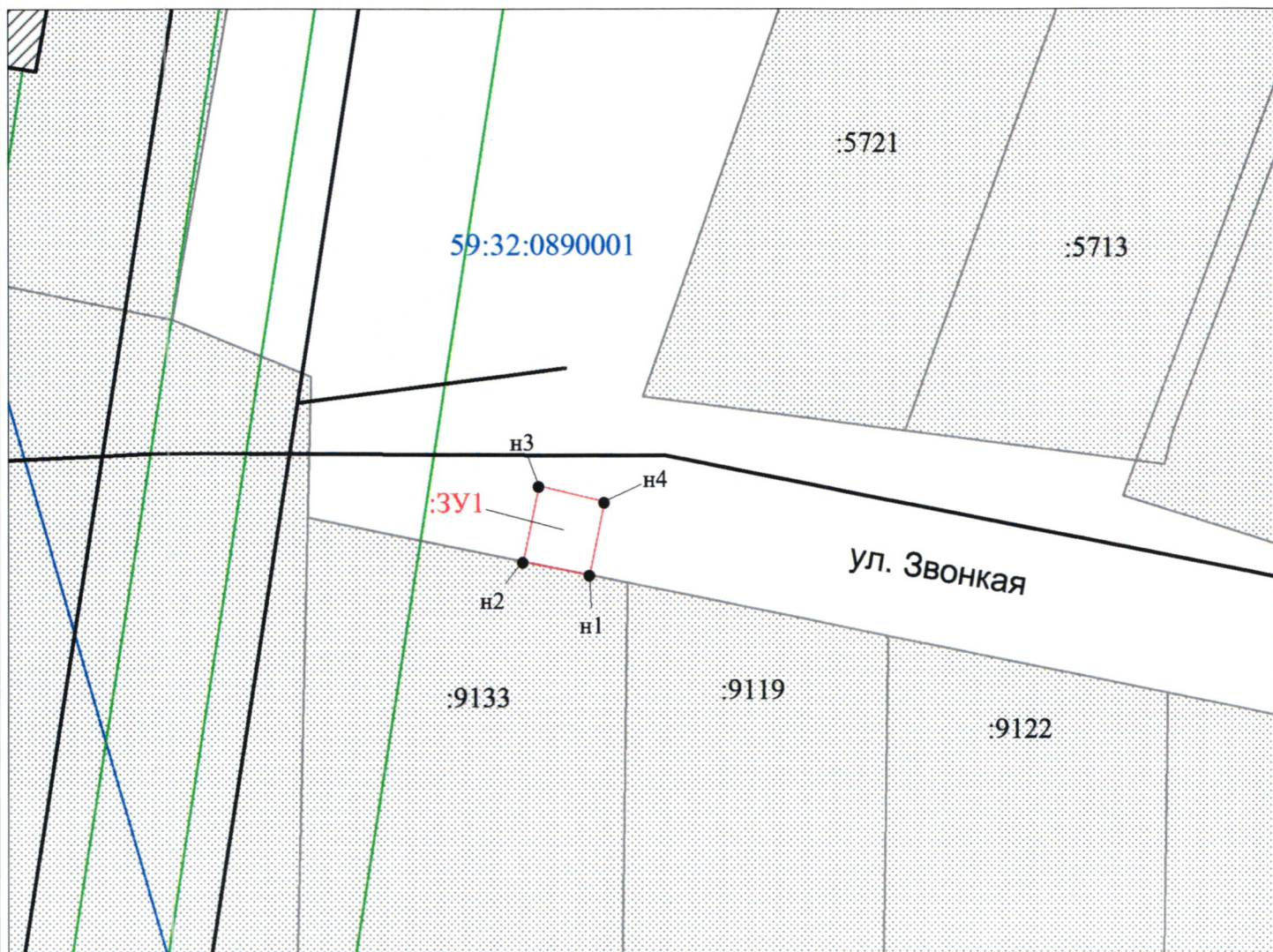
:ЗУ1

- обозначение запрашиваемого земельного участка

• н1

- характерная точка границ земель или части земельного участка

59:32:0890001 - номер кадастрового квартала



Масштаб 1:500

Заявитель: _____ / Егошина И. В.

МП

(подпись, расшифровка подписи)

(для юридических лиц

и индивидуальных предпринимателей)