

РЕШЕНИЕ
о размещении объектов № 32

Пермский край
Пермский район

08.02.2017

Комитет имущественных отношений администрации Пермского муниципального района разрешает Акционерному обществу «Газпром газораспределение Пермь» (ИНН 5902183841, ОГРН 1025900512670, почтовый адрес: 614000, г. Пермь, ул. Петропавловская, 43)

размещение объекта: «газопровод давлением до 1,2 Мпа, для размещения которого не требуется разрешение на строительство»

на землях государственная собственность на которые не разграничена

на срок 1 год с 08.02.2017 г. по 07.02.2018 г.

Местоположение: Пермский край, Пермский район, Кукуштанское с/п, п. Кукуштан, ул. Островского, к дому 14.

Приложение: схема предполагаемых к использованию земель или земельных участков.

Заместитель главы администрации района
по управлению ресурсами,
председатель комитета



(подпись, печать)

Л.Г. Ведерникова

Схема предполагаемых к использованию земель или части земельного участка

Объект: Газопровод давлением до 1,2 Мпа, для размещения которого не требуется разрешения на строительство

Местоположение: расположенных по адресу: Пермский край, Пермский район, с/пос. Кукуштанское, п. Кукуштан, ул. Островского, к дому 14

Площадь земель или части земельного участка, кв.м.: 96

Категория земель: земли населенных пунктов

Вид разрешенного использования: -

Описание границ смежных землепользователей:





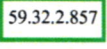


От точки н1 до точки н3 - земельный участок с кадастровым номером 59:32:0010003:101

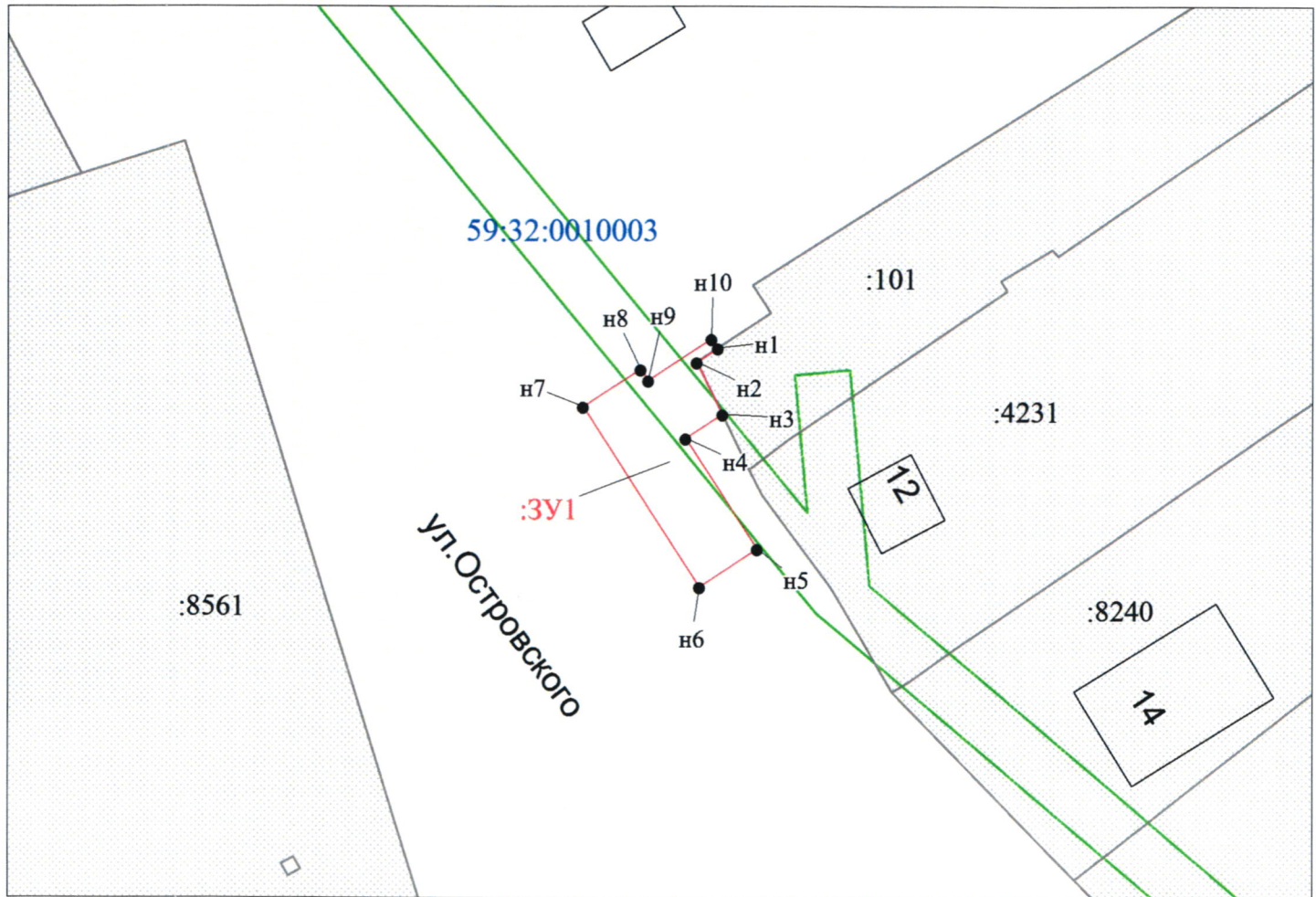
От точки н3 до точки н1 - земли общего пользования

Каталог координат, м

№ точки границы	X	Y
н1	476954.04	2244064.95
н2	476953.02	2244063.42
н3	476949.28	2244065.26
н4	476947.54	2244062.62
н5	476939.67	2244067.80
н6	476936.92	2244063.62
н7	476949.81	2244055.15
н8	476952.55	2244059.33
н9	476951.72	2244059.88
н10	476954.75	2244064.48

Условные обозначения:

-  - предполагаемый участок земель, на которых планируется размещение объекта
-  :1 - границы и номер земельного участка, сведения о которых внесены в ГКН
-  :28 - границы и номер объекта капитального строительства, сведения о которых внесены в ГКН
-  - граница кадастрового квартала
-  59.32.2.857 - зоны с особыми условиями использования территории, сведения о которых внесены в ГКН
-  :3У1 - обозначение запрашиваемого земельного участка
-  н1 - характерная точка границ земель или части земельного участка
- 59:32:0010003 - номер кадастрового квартала



Масштаб 1:500

Заявитель: _____ / Егошина И. В.
 МП (подпись, расшифровка подписи)
 (для юридических лиц и индивидуальных предпринимателей)