

РЕШЕНИЕ
о размещении объектов № 31

Пермский край
Пермский район

08.02.2017

Комитет имущественных отношений администрации Пермского муниципального района разрешает Акционерному обществу «Газпром газораспределение Пермь» (ИНН 5902183841, ОГРН 1025900512670, почтовый адрес: 614000, г. Пермь, ул. Петропавловская, 43)

размещение объекта: «газопровод давлением до 1,2 Мпа, для размещения которого не требуется разрешение на строительство»

на землях государственная собственность на которые не разграничена

на срок 1 год с 08.02.2017 г. по 07.02.2018 г.

Местоположение: Пермский край, Пермский район, Кукуштанское с/п, п. Кукуштан, ул. Островского, к дому 14а.

Приложение: схема предполагаемых к использованию земель или земельных участков.

Заместитель главы администрации района
по управлению ресурсами,
председатель комитета



(подпись, печать)

Л.Г. Ведерникова

Схема предполагаемых к использованию земель или части земельного участка

Объект: Газопровод давлением до 1,2 Мпа, для размещения которого не требуется разрешения на строительство

Местоположение: расположенных по адресу: Пермский край, Пермский район, с/п Кукуштанское, п. Кукуштан, ул. Островского, к дому 14а

Площадь земель или части земельного участка, кв.м.: 314

Категория земель: земли населенных пунктов

Вид разрешенного использования: -





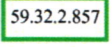


Описание границ смежных землепользователей:

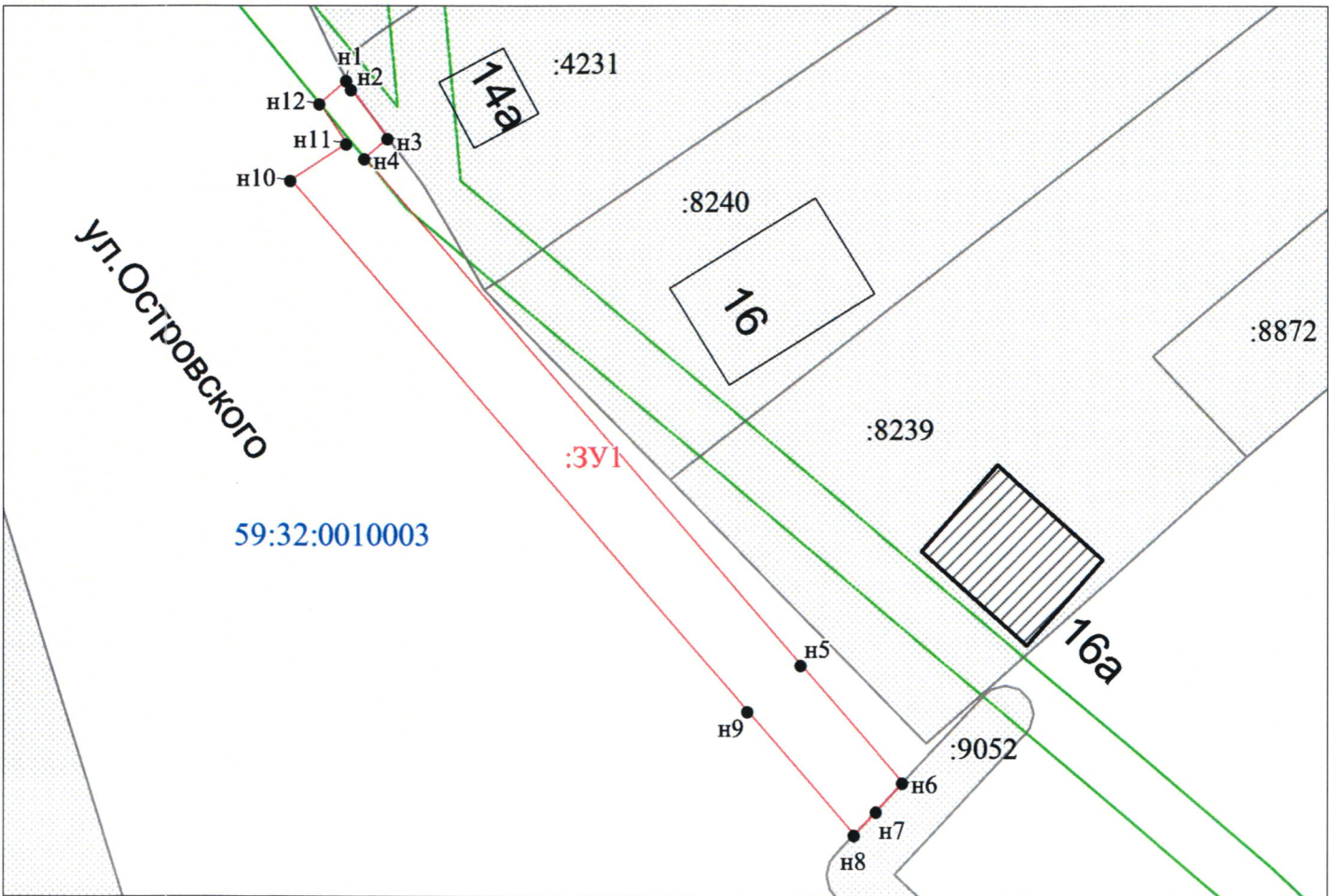
- От точки н1 до точки н3 - земельный участок с кадастровым номером 59:32:0010003:4231
- От точки н3 до точки н6 - земли общего пользования
- От точки н6 до точки н8 - земельный участок с кадастровым номером 59:32:0010003:9052
- От точки н8 до точки н1 - земли общего пользования

Каталог координат, м

№ точки границы	X	Y
н1	476944.17	2244067.83
н2	476943.52	2244068.17
н3	476940.08	2244070.74
н4	476938.64	2244069.08
н5	476902.98	2244100.07
н6	476894.67	2244107.27
н7	476892.66	2244105.39
н8	476891.01	2244103.83
н9	476899.70	2244096.30
н10	476937.06	2244063.83
н11	476939.67	2244067.80
н12	476942.52	2244065.93

Условные обозначения:

-  - предполагаемый участок земель, на которых планируется размещение объекта
-  :1 - границы и номер земельного участка, сведения о которых внесены в ГКН
-  :28 - границы и номер объекта капитального строительства, сведения о которых внесены в ГКН
-  - граница кадастрового квартала
-  59.32.2.857 - зоны с особыми условиями использования территории, сведения о которых внесены в ГКН
-  :ЗУ1 - обозначение запрашиваемого земельного участка
-  н1 - характерная точка границ земель или части земельного участка
- 59:32:0010003 - номер кадастрового квартала



Масштаб 1:500

Заявитель: _____ / Егошина И. В.
 (подпись, расшифровка подписи)
 МП
 (для юридических лиц и индивидуальных предпринимателей)